

2020-2025

Actualización del plan de Desarrollo
y Ordenamiento Territorial del
Gobierno Autónomo
Descentralizado Parroquial Rural de
Ramón Campaña



DIRECCIÓN: AVENIDA EL CORAZÓN CALLE
PRINCIPAL FRENTE AL COLEGIO WALTER
HIMMELMAN CELULAR: 0987111536- 032258-018



Actualización del Plan de Desarrollo y Ordenamiento Territorial de la Parroquia Rural Ramón Campaña

Gobierno Autónomo Descentralizado Parroquial Rural de Ramón Campaña

Presidente: *Wilson Gonzalo Amores Amores*
Vicepresidenta: *Blanca Luzmila Ticselema Ruiz*
Primer Vocal: *Marco Román Rivera Villarreal*
Segundo Vocal: *Jaime Euclides Chimborazo Tixilema*
Tercer Vocal: *Neris Patricio Toapanta Yanchapanta*
Secretaria-Tesorerera: *Mayra Hurtado*

Elaborado por:
Ing. Jacqueline Guamán Zúñiga.



PRESENTACIÓN

El Gobierno Autónomo Descentralizado de la Parroquia Rural de Ramón Campaña, consiente de la necesidad de cambiar la gestión parroquial, con la participación activa de la ciudadanía buscando fortalecer las bases de la construcción de un nuevo territorio equitativo y solidario.

Considerando que la gente de Ramón Campaña es amable, trabajadora, dedicada al cultivo de caña de azúcar y frejol, a la producción del mejor aguardiente artesanal de la zona, con su tierra cálida, de belleza exuberante que se pierde en sus tardes nubladas y místicas, dejando escuchar el sonido del canto de sus aves, de sus ríos, y como un regalo poder mirar a sus Osos de anteojos, Puma o a un Cuchuco.

Por todo esto, el presente documento es la recopilación de cada una de las necesidades vistas desde sus profundidades, plasmándose, en la fase de diagnóstico y empleadas para analizar el proceso de Desarrollo que se ha venido ejecutando en la actualidad en nuestro territorio., pudiendo así desarrollar programas, proyectos y acciones, viables para la parroquia a corto, mediano y largo plazo.

El Gobierno Autónomo Descentralizado Rural de Ramón Campaña, presenta ante la comunidad, local, nacional e internacional, la nueva versión de su PDyOT, en miras de lograr un mayor apoyo de sus actores públicos, y el compromiso de todos los conciudadanos, para conseguir así los mayores sitaliaes en cuanto a desarrollo sostenible, donde prime el respeto por la naturaleza y por nuestros semejantes, sobre todo los grupos de atención prioritaria que es hacia donde apunta nuestra gestión, a fin de lograr la tan ansiada inclusión, y donde el buen vivir sea la base que represente a nuestra parroquia.

MISIÓN

Brindar servicios de Calidad y Calidez, dinamizando el territorio con planes, proyectos y programas que se derivan en obras y servicios para el Buen Vivir de la comunidad donde se garantiza el desarrollo social, político y económico amigable con la naturaleza de la parroquia Ramón Campaña



VISIÓN

Para el 2025 la parroquia rural de Ramón Campaña será un referente de desarrollo armónico entre la naturaleza y su población con una red vial que permite la movilización ágil, oportuna y segura dentro de su circunscripción territorial, acompañada de una administración parroquial acertada que procura el cumplimiento fiel a los objetivos institucionales planificados, velando permanentemente por su población vulnerable y el desarrollo de sus agricultores y ganaderos que tienen capacitaciones permanentes que mejora paulatinamente su sistema organizativo, permitiendo la inversión pública y privada, construyendo un sistema económico, social y cultural que brinda mejores días a su ciudadanía

GLOSARIO DE SIGLAS

- AMIE: Archivo de Maestros de Instituciones Educativas
- CPCCS: Consejo de Participación Ciudadana y Control Social
- COOTAD: Código Orgánico de Ordenamiento Territorial, Autonomías y Descentralización
- COE: Centro de Operaciones de Emergencia
- CNE: Consejo Nacional Electoral
- ESPAC: Encuesta de Superficie y Producción Agropecuaria Continua
- ELEPCO: Empresa Eléctrica Provincial Cotopaxi
- GADM: Gobierno Autónomo Descentralizado Municipal
- GADP: Gobierno Autónomo Descentralizado Provincial
- GAD: Gobierno Autónomo Descentralizado
- GADPR: Gobierno Autónomo Descentralizado Parroquial Rural
- IGM: Instituto Geográfico Militar
- INFOPLAN: Sistema de Información para la Planificación
- INEC: Instituto Nacional de Estadísticas y Censos
- INPC: Índice Nacional de Precios al Consumidor
- MIDUVI: Ministerio de Desarrollo Urbano y Vivienda
- MAG: Ministerio de Agricultura, Ganadería, Acuacultura y Pesca



- MIES: Ministerio de Inclusión Económica y Social
- MIPRO: Ministerio de Industria y Productividad
- MSP: Ministerio de Salud Pública
- MI: Ministerio del Interior
- PNBV: Plan Nacional del Buen Vivir
- PEA: Población económicamente activa
- POA: Plan Operativo Anual
- PDyOT: Plan de Desarrollo y Ordenamiento Territorial
- SIGAGRO: Sistema de Información Geográfica y Agropecuaria
- UPA: Unidades de producción agrícola

GLOSARIO DE TÉRMINOS

- ✓ MORBILIDAD Cantidad de personas que enferman en un lugar y un período de tiempo determinados en relación con el total de la población.
- ✓ DIAGNOSTICO PRE-CONCEPTUAL EMBARAZADAS Evaluación del crecimiento del neonato por medición de la altura uterina, ganancia de *peso* materno.
- ✓ Unidad de Producción Agropecuaria UPA.- Es una extensión de tierra de 500 m² o más, dedicada total o parcialmente a la producción agropecuaria, considerada como una unidad económica.
- ✓ Mosaico agropecuario. - Son agrupaciones de especies cultivadas que se encuentran mezcladas entre sí, y que no pueden ser individualizados; y excepcionalmente pueden estar asociadas con vegetación natural
- ✓ Bioclima: Cada uno de los tipos de clima que se diferencian de acuerdo a los factores que afectan a los seres vivos.

RESUMEN EJECUTIVO

El Gobierno Autónomo Descentralizado Parroquial de Ramón Campaña, por Mandato Constitucional de acuerdo al artículo 241 de la Constitución de la República del Ecuador, que prescribe que “La planificación garantizará el ordenamiento territorial y será obligatoria en todos los gobiernos autónomos descentralizados” lo que se ratifica en el COOTAD mediante los artículos 65, 295, 296, 297, 298, 299 y 300 que definen los



procedimientos para la planificación del desarrollo, el ordenamiento territorial, los objetivos, las directrices, la obligación de la coordinación y la regulación de los Consejos de planificación. A partir de ello, y en cumplimiento con dichos procedimientos se ha elaborado el Plan de Desarrollo y Ordenamiento Territorial de esta Parroquia.

El Plan de Desarrollo y Ordenamiento Territorial de la Parroquia, se articula con los objetivos y las metas del Plan Nacional del Buen Vivir, interactuando con los diferentes niveles de gobierno, cumpliéndose así los objetivos y las metas desde el nivel parroquial. La participación de la ciudadanía es el pilar fundamental en los procesos de planificación y de ordenamiento territorial.

Del diagnóstico del desarrollo y ordenamiento territorial, fruto de la interacción entre los componentes: Biofísico, Económico Productivo, socio cultural, Asentamientos Humanos (que incluye movilidad, energía y telecomunicaciones), Movilidad, energía y conectividad, se concluye que la parroquia Rural Ramón Campaña sobresalen los siguientes problemas, los cuales se interpretan como línea base para la medición del cumplimiento de las metas.

LÍNEA BASE

- ✓ La población en Ramon Campaña no ha recibido capacitaciones con respecto a conservación ambiental, es así que se parte con un 0% de población capacitada.
- ✓ El saneamiento ambiental corresponde a un 6 % en la parroquia y es casi inexistente en la mayoría de recintos y comunidades.
- ✓ La recolección, transporte y disposición final de los desechos sólidos no existe.
- ✓ Contaminación del agua en determinadas horas del día por la eliminación del mosto, inciden paulatinamente en la desaparición de la flora, fauna silvestre y malestares en los seres humanos que se contaminan, ya que ninguna comunidad o recinto posee un sistema de potabilización de agua.
- ✓ Las ferias agropecuarias en la parroquia no existen, todos se movilizan al cantón El Corazón.



- ✓ La geografía con pendientes promedio de 70% impide tecnificar el trabajo agrícola y que hace que existan grandes probabilidades de movimientos de masa que dañan la vialidad e incrementan los riesgos para la población civil.
- ✓ La expansión agrícola, basada en el predominio del monocultivo de ciclo largo, al igual que el manejo tradicional de estos cultivos, ha provocado un incremento de la deforestación y tala indiscriminada de los bosques primarios que existieron hasta 1980 y que quedan pequeños espacios de bosque secundario.
- ✓ Los asentamientos humanos son muy dispersos muy poca área para su edificación ya que el 80 % de estos están en suelos escarpados, con relieves montañosas heterogéneas, ocupando un área de 90,80 km² y cuentan con una población de 1994 habitantes distribuidos en 14 centros poblados.
- ✓ La reserva de los Ilinizas que preserva la vida, debe ser definida y evitar problemas de posesión de tierras de sus habitantes.
- ✓ La población vulnerable corresponde al 10.66% de la población total proyectada al 2020, lo cual corresponde a 213 personas, las cuales requieren de ayuda permanente por parte de los organismos gubernamentales.
- ✓ Sistema vial deficitario que necesita mantenimientos continuos en especial en invierno, dificulta la comercialización agrícola a los pequeños productores, con costos elevados del transporte; en total existen alrededor de 55.59 km de red vial, la cual al ser lastradas o de tierra, requieren de mantenimientos periódicos.
- ✓ Sistema de transportación Inter parroquial ineficiente, con pocos turnos y monopolizado impidiendo la movilidad de sus habitantes.
- ✓ Comercialización efectuada a través de intermediarios, produciendo empobrecimiento de los productores y dificultad de acceso a los créditos.
- ✓ Poco compromiso para formar asociaciones dificultando el beneficio de los programas del estado.
- ✓ Funcionamiento deficiente de servicios de telefonía y conectividad, impidiendo el desarrollo tecnológico de la comunidad.
- ✓ Pobreza estructural por necesidades básicas insatisfechas.



- ✓ Sistema de salud con déficit de áreas para el manejo de desechos hospitalarios documentación, bodegas, y sin cerramiento.
- ✓ El sistema educativo parroquial deficitario en infraestructura y Bachillerato General Unificado.
- ✓ En la parroquia Ramón Campaña no existen vías asfaltadas, apenas una vía adoquinada que no pasa de los 2 km de longitud y que se identifica en el Barrio Centro, razón por la cual se requiere de mejoramientos viales para fomentar la movilidad de las personas y sus productos.
- ✓ Existen sitios estratégicos, en donde se requieren construir o reparar los pasos de agua de la red vial de la parroquia, y se hace muy necesario mantener estos espacios para favorecer la movilidad de la población.
- ✓ Aproximadamente un 87 % de la población dispone de energía eléctrica, pero solo el 25% de los recintos dispone de alumbrado público.
- ✓ Existe actualmente una cobertura de telefonía móvil del 52.86% a nivel parroquial. Si se gestiona la mejora en la cobertura, existirá el aumento en el porcentaje, esperado en las metas.
- ✓ Finalmente, la parroquia no ha registrado avances significativos en lo que respecta a optimizar la gestión de la política pública, y ejecutando diversas actividades se lograran las metas planteadas.

Esta problemática identificada nos muestra una real complejidad que está incidiendo en la salud pública, pérdida de la biodiversidad, bajos ingresos familiares, seguridad alimentaria en riesgo, bajo nivel de escolaridad, vías existentes en malas condiciones mermando la integración parroquial, gobierno parroquial no consiguen ofrecer los servicios públicos de calidad y una ciudadanía que no ha asumido su compromiso en el seguimiento de proyectos.

Como potencialidades del territorio parroquial, es indudable la riqueza del suelo y su clima es ideal para potencializar y diversificar los productos agrícolas, Aún se tiene remanentes de biodiversidad. En cuanto a las actividades de la población se dedica a las labores pecuarias y agrícolas con vocación, estando muy ligadas al campo, a la



naturaleza y a la producción, al disponer de agua se puede ejecutar proyectos de mejoramiento de servicios básicos, turismo y acciones estratégicas que contribuyan al cambio de la matriz productiva.

Analizando las decisiones estratégicas y territoriales que se deben realizar para alcanzar la visión de la parroquia la cual manifiesta que: Para el 2025 la parroquia rural de Ramón Campaña será un referente de desarrollo armónico entre la naturaleza y su población con una red vial que permite la movilización ágil, oportuna y segura dentro de su circunscripción territorial, acompañada de una administración parroquial acertada que procura el cumplimiento fiel a los objetivos institucionales planificados, velando permanentemente por su población vulnerable y el desarrollo de sus agricultores y ganaderos que tienen capacitaciones permanentes que mejora paulatinamente su sistema organizativo, permitiendo la inversión pública y privada, construyendo un sistema económico, social y cultural que brinda mejores días a su ciudadanía, se planteó la siguiente propuesta:

COMPONENTE BIOFÍSICO

OBJETIVO ESTRATEGICO:

- Garantizar la protección y conservación del ambiente, la recuperación de los recursos naturales mejorando la calidad de vida de sus habitantes.

METAS:

- ✓ Capacitar al 60% de la población residente en conservación ambiental sostenible para garantizar una mejor calidad de vida hasta el año 2022.
- ✓ Incrementar la cobertura de saneamiento ambiental al 15% en la parroquia. Hasta el 2023
- ✓ Gestionar la dotación de 10 eco tachos para almacenamiento, transporte y disposición final de desechos sólidos en la parroquia hasta el 2023.
- ✓ Al finalizar el año 2023 la parroquia cuenta con dos sistemas de potabilización de agua bien definidos

INDICADOR DE LA META:

- Porcentaje de población capacitada hasta el 2022
- Porcentaje de incremento en la cobertura del servicio de saneamiento ambiental.



- Número de ecotachos instalados en puntos estratégicos de los recintos.
- Número de sistemas de potabilización de agua implementados.

PROGRAMA/ PROYECTO

1. Proyecto de Conservación y Protección de los Recursos Naturales en la Parroquia de Ramón Campaña.
2. Proyecto de Saneamiento Ambiental en la Parroquia de Ramón Campaña y sus Recintos y/o Comunidades.
3. Proyecto de implementación y ampliación del servicio de recolección de desechos sólidos en 6 comunidades y/o recintos de la parroquia.
4. Estudio y construcción del sistema de agua potable en tres comunidades y/recintos de Ramón Campaña.

OBJETIVO DEL PROGRAMA

1. Concientizar la conservación y protección de los recursos naturales en los pobladores de Ramón Campaña.
2. Gestionar los estudios y ejecución del saneamiento ambiental en Ramón Campaña.
3. Gestionar los estudios y ejecución del almacenamiento, transporte y disposición final de desechos sólidos en Ramón Campaña.
4. Gestionar los Estudio y construcción del sistema de agua potable en tres comunidades y/recintos de Ramón Campaña.

ESTRATEGIA DE ARTICULACION

- Capacitación y reforestación de la parroquia con mingas familiares y en coordinación con el MAE.
- Reutilizar el excedente de bagazo de caña como abono orgánico en coordinación con el Magap.
- Buscar alternativas a los productores para reutilizar el mosto en coordinación con el MAE y Magap.
- Gestionar ante el GAD Municipal de Pangua ecotachos para el acopio, transporte y disposición final de desechos sólidos y sanitarios en la parroquia Ramón Campaña.
- Gestionar ante el GAD municipal de Pangua un Plan Maestro de Potabilización y Distribución de Agua.
- Gestionar Plan Maestro de Alcantarillado de Ramón Campaña.



COMPONENTE ECONÓMICO-PRODUCTIVO

OBJETIVO ESTRATEGICO:

- Promover el desarrollo agropecuario sostenible de los productores de Ramón Campaña como parte fundamental de la economía popular y familiar en la parroquia.

METAS:

- ✓ Implementar ferias ciudadanas en la cabecera parroquial, comunidad/recinto una vez por semana hasta el año 2023.
- ✓ Impulsar el desarrollo agropecuario del 60% de productores con practica y capacitaciones amigables al ambiente como parte fundamental de la economía familiar en la parroquia Ramón campaña hasta el año 2025.

INDICADOR DE LA META:

- Número de ferias ciudadanas implementadas en la parroquia.
- Porcentaje de productores capacitados.

PROGRAMA/ PROYECTO

1. Fortalecimiento de la productividad parroquial y mejoramiento de la economía familiar.
2. Ferias ciudadanas para reactivación económica de la parroquia.

OBJETIVO DEL PROGRAMA

1. Fortalecer la productividad parroquial y mejoramiento de la economía familiar.
2. Dinamizar la economía de la parroquia Ramón Campaña.

ESTRATEGIA DE ARTICULACION

- Capacitación y asistencia técnica para mejor los cultivos tradicionales y la implementación de huertos familiares.
- Fomentar la feria inclusiva agropecuaria en la parroquia con el apoyo del GADM de Pangua y el MAG.
- Fortalecimiento de la cadena de producción y comercialización de animales de consumo.
- Capacitación técnica artesanal.
- Fomentar la feria inclusiva en la parroquia mejorando el desarrollo económico.
- Crea lugares de acopio en sitios estratégicos para la comunidad.
- Elaboración del Plan de desarrollo Turístico Parroquial.



- Mejorar los canales de comercialización del productor al consumidor final.

COMPONENTE SOCIOCULTURAL

OBJETIVO ESTRATEGICO:

- Generar las condiciones de vida adecuada a la población para su desarrollo sostenible.

METAS:

Atender al 80% de la población vulnerable en la parroquia hasta el año 2023.

Mejorar los espacios deportivos a la población de tres recintos y/o comunidades hasta el año 2023.

Mejorar los espacios públicos de 6 recintos y/o comunidades en Ramón Campaña hasta el año 2023.

Implementar el bachillerato en la Unidad Educativa Walter Himmelman hasta el año 2025.

Mejorar la infraestructura de salubridad de 3 escuelas de los recintos o comunidades de la parroquia Ramón Campaña hasta el año 2023.

Mejorar la atención del centro de salud para la población parroquial en un 80% hasta 2025.

INDICADOR DE LA META:

Porcentaje de población vulnerable atendida.

Número de recintos y/o comunidades con espacios deportivos mejorados.

Número de recintos y/o comunidades con espacios públicos mejorados.

Bachillerato implementado en la U.E. Walter Himmelman.

Número de centros educativos con infraestructura de salubridad mejorada.

Porcentaje de mejoramiento de la atención en el centro de salud.

PROGRAMA/ PROYECTO

1. Atención a los grupos vulnerables que contribuyan a mejorar su calidad de vida.
2. Mejoramiento de la actividad deportiva parroquial.
3. Fomento de recreación familiar parroquial.
4. Proyecto de culminación del bachillerato en la Unidad Educativa Walter Himmelman de la parroquia Ramón Campaña.



5. Programa de mantenimiento de baterías sanitarias y lavamanos en de las escuelas de la parroquia Ramón Campaña.
6. Programa de gestión y contribución para el buen desarrollo de la atención de salud en territorio parroquial.

OBJETIVO DEL PROGRAMA

1. Impulsar un proyecto anual de soberanía alimentaria especialmente para los grupos de atención prioritaria.
2. Contribuir al mejoramiento de la actividad deportiva parroquial.
3. Implementar el fomento de recreación familiar parroquial.
4. Implementar el bachillerato en la Unidad Educativa Walter Himmelman en la parroquia Ramón Campaña.
5. Implementar el mantenimiento de baterías sanitarias y lavamanos en de las escuelas de la parroquia Ramón Campaña.
6. Ejecutar el programa de gestión y contribución para el buen desarrollo de la atención de salud en territorio parroquial.

ESTRATEGIA DE ARTICULACION

- Gestionar y ejecutar programas para la inclusión de grupos prioritarios en la parroquia.
- Elaborar y ejecutar proyectos de sana distracción y esparcimiento del adulto mayor de Ramón Campaña.
- Gestión interinstitucional para el cuidado y el buen vivir de los grupos de atención prioritaria.
- Dotación de kit's alimenticios, vituallas, vestimenta, medicina y otros que son necesarios para los grupos de atención prioritaria en épocas sensibles del año.
- Implementar proyectos de apoyo Socio-económico dirigido al adulto mayor de la parroquia de Ramón Campaña, para mejor y precautelar su calidad de vida.
- Gestión para la construcción de un estadio, un Coliseo y espacios de distracción para los niños.
- Implementación de áreas verdes para el fortalecimiento recreativo familiar.
- Gestionar los estudios, para la construcción de áreas para la implementación del bachillerato en la Unidad Educativa Walther Himmelman con el apoyo del Ministerio de Educación y la administración zonal.
- Construir y ejecutar proyectos de apadrinamiento y soporte para niños de Ramón Campaña.
- Proyectos de incentivo al desarrollo pedagógico de los niños de Ramón Campaña.
- Proyecto de motivación e incentivo en los jóvenes "PROYECTO LIBRO LEIDO".
- Gestión para el mantenimiento de baterías sanitarias y lavamanos de las escuelas de la parroquia Ramón Campaña para mitigar el contagio de COVID-19.



- Estudio e implementación de cerramientos y construcción de áreas faltantes en el subcentro de salud de Ramón Campaña.
- Dotación de recursos alimentarios, vituallas y materiales que las autoridades competentes creyeren necesarias y urgentes para la supervivencia y buen vivir de la población de la parroquia Ramón Campaña en época de epidemia, y desastres naturales.
- Suministrar equipos de protección personal y kit's sanitarios , para proteger la integridad de los funcionarios públicos de la parroquia Ramón Campaña.
- Creación de un fondo de emergencia para la dotación de requerimientos técnicos y tecnológicos para el apoyo de la comunidad frente a emergencias sanitarias.
- Disminuir la incidencia de parasitosis en la población de Ramón Campaña.

COMPONENTE ASENTAMIENTOS HUMANOS INCLUYE MOVILIDAD, ENERGIA Y CONECTIVIDA

OBJETIVO ESTRATEGICO:

- Mejorar la dotación de infraestructura y mantenimiento vial parroquial para disminuir los riesgos, optimizar recursos y fortalecer las actividades productivas.

META:

Construir 4 km lineales de la red vial de Ramón Campaña que incluyen cunetas, y aceras hasta el 2025.

Mejorar y construir 2 km lineales de la vía Centro – Río Angamarca hasta el año 2023

Mejorar y construir 2 km lineales de la vía Centro – La Palma hasta el año 2023

Mejorar y construir 2 km lineales de la vía Centro – Yanayacu bajo hasta el año 2023

Adoquinar 2 km de vías de los sectores de Andoas y Pilancón hasta el año 2022

Dar mantenimiento al 90 % de la red vial de Ramón Campaña hasta el 2023.

Construir 2 pasos de agua en sitios estratégicos hasta el 2023

Aumentar 1 frecuencia más de recorrido de la cooperativa Reina Pangüense hacia los recintos y/o comunidades hasta el 2022

Aumentar a 50% el acceso a redes de energía eléctrica y alumbrado público para los recintos y/o comunidades hasta el 2023

Acrecentar al 60% la percepción de los habitantes sobre la cobertura de telefonía móvil en la parroquia hasta el año 2023



INDICADOR DE LA META:

- Número de kilómetros de vía construidos en la parroquia.
- Número de kilómetros de vía construidos entre El Centro y Río Angamarca
- Número de kilómetros de vía construidos entre El Centro y La Palma
- Número de kilómetros de vía construidos Entre El Centro y Yanayacu Bajo
- Número de kilómetros de adoquinado construidos en Andoas y Pilancón.
- Porcentaje de la red vial realizado el respectivo manteniendo.
- Número de pasos de agua construidos.
- Número de frecuencia aumentado
- Porcentaje de centros poblados que cuentan con alumbrado público y energía eléctrica
- Porcentaje de mejora en la percepción de los habitantes sobre la cobertura de telefonía móvil.

PROGRAMA/ PROYECTO

1. Actualización y construcción de estudios viales en la circunscripción territorial de Ramón Campaña.
2. Mejoramiento y construcción de la vía Barrio Centro - Río Angamarca.
3. Mejoramiento y construcción de la vía Barrio Centro - La Palma
4. Mejoramiento y construcción de la vía Barrio Centro - Yana yacu Bajo
5. Adoquinado de las vías Andoas y Pilancón
6. Mantenimiento permanentemente de la vialidad urbana y rural de la parroquia Ramón Campaña.
7. Construcción de pasos de agua en la red vial de la parroquia Ramón Campaña.
8. mejoramiento de la cobertura y calidad en la movilidad parroquial.
9. Proyecto de electrificación y alumbrado público, en la parroquia Ramón Campaña y Centros poblados.
10. Fortalecimiento del acceso a tecnologías de la información y comunicación

OBJETIVO DEL PROGRAMA

1. Actualizar permanentemente los estudios de mejoramiento vial de la parroquia Ramón Campaña.



2. Mejorar el estado de la vía que conecta al Barrio centro con el Río Angamarca.
3. Mejorar el estado de la vía que conecta al Barrio Centro con el recinto La Palma.
4. Mejorar el estado de la vía que conecta al Barrio Centro con el recinto Yanayacu Bajo.
5. Realizar el adoquinado de vías ubicadas en Andoas y Pilancón
6. Realizar el mantenimiento permanente de la red vial de la parroquia Ramón Campaña.
7. Construir pasos de agua en la red vial de la parroquia Ramón Campaña
8. Gestionar a la cooperativa Reina Pangüense para el incremento de su frecuencia de ruta hacia la parroquia y sus diferentes recintos.
9. Gestionar ante las autoridades competentes el mejoramiento de la electrificación y alumbrado público.
10. Gestionar ante las operadoras de telefonía móvil el mejoramiento del servicio en la parroquia

ESTRATEGIA DE ARTICULACION

- Gestión para la construcción de casas comunales.
- Gestión para el incremento de frecuencia del recorrido hacia los recintos.
- Gestionar los estudios de sismicidad y construcción del puente de Palo Blanco.
- Gestión para la construcción de canchas y cubiertas en las distintas comunidades de la parroquia.
- Gestión para los estudios y construcción de las Baterías Sanitarias.
- Gestión para la construcción de pasos de agua.
- Mejoramiento y mantenimiento de las vías intercomunitarias.
- Realizar los estudios de para la construcción y mejoramiento de las principales arterias viales de la parroquia.
- Adoquinado de la arteria principal de la parroquia Ramón Campaña.
- Complementar el asfalto de 5,5 km de la vía Ramón Campaña - Río Angamarca.
- Construcción del adoquinado en el recinto Andoas.
- Construcción del adoquinado en el recinto Palo Blanco
- Generar estrategias de protección y conservación de las fuentes de agua para consumo de las familias.
- Gestionar ante el GAD Municipal la competencia concurrente para realizar los estudios de agua potable de las comunidades y recintos de la parroquia Ramón Campaña.
- Generar convenios institucionales de cooperación para la reconstrucción del sistema de agua potable.



- Gestión para los estudios de construcción de tanques de captación y desarenador de agua de consumo para la parroquia Ramón Campaña.
- Generar un modelo que garantice el acceso a la continuidad del proyecto de alcantarillado.
- Gestionar los estudios de alcantarillado y Unidades Básicas Sanitarias para toda la parroquia Ramón Campaña.
- Gestionar la competencia concurrente para la construcción de alcantarillados en las áreas centrales de Recintos y Comunidades.
- Gestión para la adquisición de Unidades Básicas Sanitarias para las comunidades del sector rural de la parroquia.
- Gestión en conjunto con los pobladores y la empresa eléctrica para el alumbrado público de la localidad.
- Gestión para mejorar la cobertura telefónica y de internet con CONECEL, y CNT.

COMPONENTE POLITICO INSTITUCIONAL

OBJETIVO ESTRATEGICO:

- Contribuir al desarrollo territorial a través del fortalecimiento de la administración parroquial.

METAS:

Potencializar el desarrollo territorial a través del fortalecimiento de la administración parroquial en un 85% hasta el 2025.

INDICADOR DE LA META:

Porcentaje de fortalecimiento de la administración parroquial.

PROGRAMA/ PROYECTO

- Programa de proceso de gestión de la política pública.

OBJETIVO DEL PROGRAMA

- Mejoramiento de la capacidad operativa parroquial

META DEL PROGRAMA CUANTITATIVO

- Al 2025 se ha ejecutado el 100 % el programa de proceso de gestión de la política pública.

ESTRATEGIA DE ARTICULACION

- Gestionar los estudios para la construcción de una bodega y del parqueadero para vehículo y maquinaria liviana y pesada del GAD Parroquial de Ramón Campaña.



- Equipamiento de oficinas de acuerdo a las necesidades del personal y de los procesos técnicos – administrativos.
- Impulsar a los moradores al cambio de domicilio electoral en la parroquia Ramón Campaña.
- Capacitación al personal del GAD parroquial de acuerdo a sus ámbitos de trabajo para mejorar sus capacidades y se mejore el servicio a la comunidad.
- Impulsar las cartas de compromiso y convenios de cooperación interinstitucional con actores públicos y privados.

ESTRATEGIA DE SEGUIMIENTO Y EVALUACION DEL PDyOT

El gobierno autónomo descentralizado parroquial Ramón Campaña deberá elaborar el Informe Anual Consolidado de Seguimiento y Evaluación al Cumplimiento del Plan de Desarrollo y Ordenamiento, Directrices para la elaboración del Informe de Seguimiento a los Planes de Desarrollo y Ordenamiento Territorial (PDOT) 15 Lineamientos de Seguimiento y Evaluación Territorial que contendrá el análisis, hallazgos, alertas y recomendaciones obtenidos de los procesos de seguimiento y evaluación.

El Informe deberá contener un análisis del cumplimiento de las metas y de las posibles causas que pudieron intervenir en el comportamiento del indicador. Se deberá incluir alertas y recomendaciones, con el propósito de definir acciones preventivas y correctivas frente a las estrategias implementadas por el GAD.

El análisis y las recomendaciones derivadas del proceso de seguimiento y evaluación permitirán identificar nuevas líneas de estudio y/o evaluaciones específicas a las políticas implementadas en territorio. El informe deberá contener, al menos:

- a) Seguimiento al cumplimiento de metas.
- b) Seguimiento a la implementación de los programas y/o proyectos.
- c) Conclusiones.
- d) Recomendaciones.
- e) Plan de acción.



ENTORNO PARROQUIAL

PRESIDENTE DEL GADP

• **Wilson Gonzalo Amores Amores**

• Comisión: Sus competencias.

VICEPRESIDENTA

• **BLANCA LUZMILA TICSELEMA RUIZ**

• Comisión: Equidad y Género – Medio Ambiente.

VOCALES

• **Marco Rivera**

• Comisión: Obras Públicas – Salud y Educación.

• **Jaime Chimborazo**

• Comisión: Mesa – Deportes y Asuntos Sociales.

• **Neris Toapanta**

• Comisión: Presupuesto – Cultura y Turismo.

COMISIONES ESPECIALES

Alfonso Quishpe - Presidenta CPCCS

Julio Suarez - Presidente del Consejo de Planificación.

Jaime Chimborazo - Representante del GADPR-RAMÓN

ÁMBITO GENERAL

Ramón Campaña, está ubicada al sur occidente de la provincia de Cotopaxi con una extensión de 117.96 km² de los cuales 52,0643 km², están dentro de la reserva Ecológica los Ilinizas lo que representa el 44.13% del total de la superficie, para llegar a la Parroquia de Ramón Campaña desde Latacunga por carreteras de primero orden está a una distancia de 245 km, pasando por Pujilí, Zumbagua, la Mana, Quevedo, Quinsaloma y llegando a parroquia, sin embargo hay carreteras de segundo orden como la vía Andoas-La Palma- Ramón Campaña o Mana-San Pedro-2 de Noviembre-Palo Blanco-Ramón Campaña.

Se encuentra relacionado al norte con las parroquias el Tingó y Pívalo, al sur con la parroquia el Corazón al este con las parroquias Pívalo y el Corazón, y al oeste con la parroquia Moraspungo.



ÁMBITO PARROQUIAL

El 31 de mayo es la parroquialización de Ramón Campaña, en donde podemos encontrar la junta Parroquial, la tenencia Política, el Centro de Salud tipo A, la iglesia Matriz, las canchas múltiples, la escuela Walter Himmelman, su población se considera en un 54,89% mestiza, montubia 23,35%, e indígena, etc., el idioma oficial es el castellano y en una menor parte el quichua, su principal fuente de ingreso viene de la agricultura (siembra de caña para aguardiente y frejol canario), la creencia religiosa de sus habitantes en su mayoría es católicos y en menor proporción evangélicos, para su desarrollo cada comunidad o recinto cuenta con su directiva local. La principal red vial El Corazón – Ramón Campaña – Pilancón – Andoas, tiene 28 Km. de longitud, es lastrada.

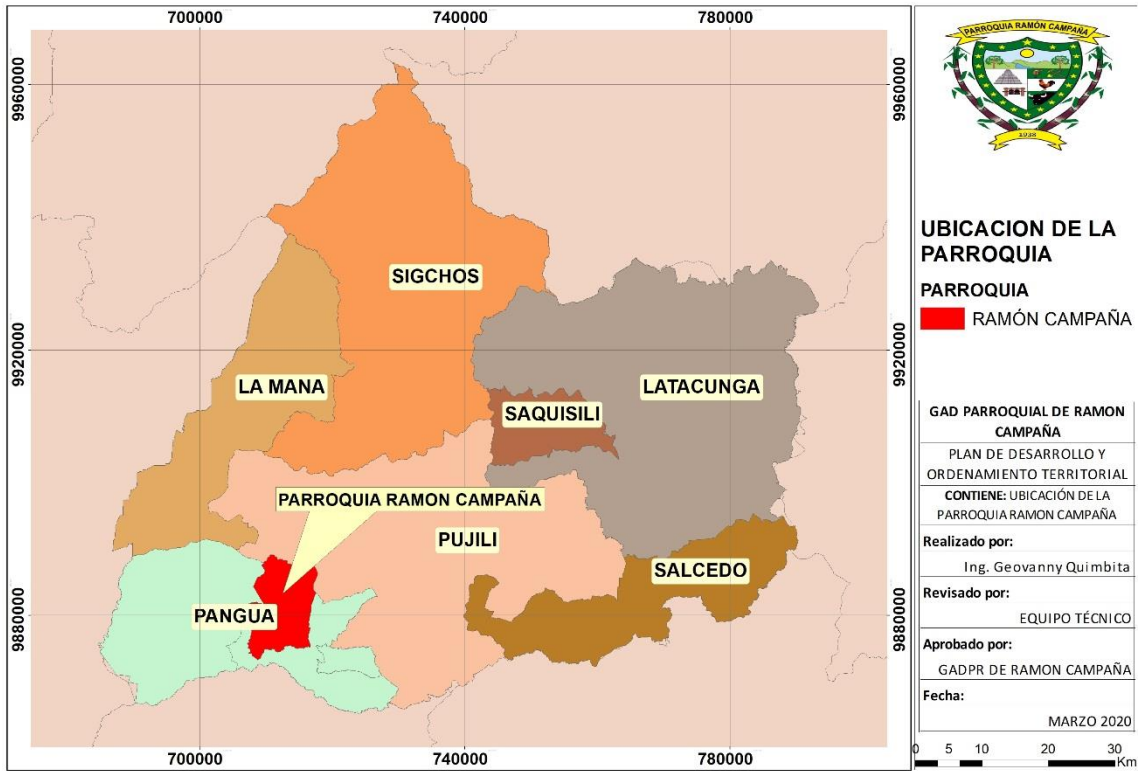
Mapa de localización a nivel nacional



ELABORADO POR: EQUIPO TÉCNICO CONSULTOR
FUENTE: MAE-IGM CARTAS CARTOGRÁFICAS



Mapa de localización a nivel Cantonal



ELABORADO POR: EQUIPO TÉCNICO CONSULTOR
FUENTE: MAE- IGM CARTAS CARTOGRÁFICAS

SÍMBOLOS PARROQUIALES

BANDERA





ESCUDO



Índice de Contenidos

INTRODUCCIÓN	8
Marco Legal	9
Datos Generales	10
Datos Históricos	11
1. ANÁLISIS DEL PDOT VIGENTE	12
2. MAPEO DE ACTORES QUE INFLUYEN EN EL TERRITORIO	43
DIAGNÓSTICO	45
3. DIAGNÓSTICO POR COMPONENTES	45
3.1. Componente Biofísico	45
3.1.1. Relieve	45
3.1.2. Geología	47
3.1.3. Suelos	49
3.1.4. Tipos de suelos	49
3.1.5. Cobertura del suelo	50
3.1.6. Factores climáticos	52
3.1.7. Agua	55
3.1.8. Ecosistemas frágiles, servicios ambientales y territorio bajo conservación o manejo ambiental.	56
3.1.9. Área protegida	60
3.1.10. Recursos naturales degradados o en proceso de degradación	61
3.1.11. Amenazas, vulnerabilidad y riesgo	62
3.1.12. Intensidad sísmica	63
3.1.13. Deforestación	63
3.1.14. Sistematización de Problemas y Potencialidades	64
3.2. Componente Económico Productivo	67
3.2.1. Empleo y Trabajo	68
3.2.2. Características de las principales ramas de actividad económica	68
3.2.3. Identificación de las cadenas productivas.	73
3.2.4. Seguridad y soberanía alimentaria.	78
3.2.5. Financiamiento	78
3.2.6. Infraestructura para el fomento productivo.	79
3.2.7. Amenazas a la infraestructura y áreas productivas	80
3.2.8. Otras actividades	80
3.2.9. Sistematización Problemas y Potencialidades	81
3.3. Componente Sociocultural	83
3.3.1. Análisis demográfico	83
3.3.2. Educación	89



RAMÓN CAMPAÑA – PANGUA – COTOPAXI – ECUADOR

3.3.3.	Salud	92
3.3.4.	Acceso y uso de espacio público y cultural	96
3.3.5.	Necesidades básicas insatisfechas	98
3.3.6.	Organización Social	99
3.3.7.	Grupos Étnicos	100
3.3.8.	Seguridad Ciudadana y Convivencia	101
3.3.9.	Patrimonio cultural tangible e intangible y conocimiento ancestral	101
3.3.10.	Igualdad de Género y Femicidios	102
3.3.11.	Movimientos migratorios y vectores de movilidad humana	103
3.3.12.	Sistematización de Problemas y Potencialidades	103
3.4.	Componente de asentamientos humanos incluye movilidad, energía y telecomunicaciones	104
3.4.1.	Red de asentamientos humanos parroquiales y sus relaciones con el exterior	104
3.4.2.	Acceso de la población a vivienda y catastro predial.	109
3.4.3.	Movilidad, energía y conectividad	111
3.4.4.	Acceso a servicios de telecomunicaciones	112
3.4.5.	Potencia instalada y tipo de generación de energía.	114
3.4.6.	Redes viales y de transporte.	114
3.4.7.	Red de riego	117
3.4.8.	Amenazas al componente movilidad, energía y conectividad.	118
3.4.9.	Sistematización de Problemas y Potencialidades	118
3.5.	Componente Político Institucional	121
3.5.1.	Instrumentos de planificación y ordenamiento territorial vigentes o existentes en el gobierno autónomo descentralizado, así como el marco legal vigente	123
3.5.2.	Mapeo de actores públicos, privados, sociedad civil en el sitio.	125
3.5.3.	Estructura y capacidades del gobierno autónomo descentralizado para la gestión del territorio, incluye análisis del talento humano.	125
3.5.4.	Sistematización de Problemas y Potencialidades	137
3.6.	MODELO TERRITORIAL ACTUAL	138
4.	PROPUESTA	140
4.1.	Introducción propuesta	140
4.2.	Marco legal de la propuesta	141
4.3.	Visión	142
1.4.	Agenda Regulatoria	152
1.4.1.	Alineación de Objetivos Estrategicos con el Plan de Desarrollo (2017-2012) y Objetivos de Desarrollo Sostenible (2030)	154
1.4.2.	Objetivos, políticas PND, estrategias, metas e indicadores	157



RAMÓN CAMPAÑA – PANGUA – COTOPAXI – ECUADOR

5.1.	MODELO TERRITORIAL DESEADO	188
4.4.1.	Análisis de la Categoría de Ordenamiento Territorial	189
5.	MODELO DE GESTIÓN	191
5.1.	ESTRATEGIAS DE ARTICULACIÓN Y COORDINACIÓN PARA LA IMPLEMENTACIÓN DEL PDOT.....	192
5.2.	ESTRATEGIA PARA GARANTIZAR LA REDUCCIÓN PROGRESIVA DE LOS FACTORES DE RIESGO O SU MITIGACIÓN	199
5.3.	ESTRATEGIA DE SEGUIMIENTO Y EVALUACIÓN DEL PDOT	202
5.3.1.	Seguimiento al cumplimiento de metas	202
5.3.2.	Seguimiento a la implementación de los programas y/o proyectos	204
5.3.3.	Análisis de la variación del indicador	205
5.3.4.	Conclusiones y recomendaciones	206
5.3.5.	Plan de acción	206
5.4.	ESTRATEGIAS DE PROMOCIÓN Y DIFUSIÓN DEL PDOT	207



Índice de Tablas

Tabla 1: Datos Generales de la parroquia Ramón Campaña	10
Tabla 2 Matriz de Ingresos	12
Tabla 3 Matriz de gastos	13
Tabla 4: Matriz de evaluación del componente Biofísico	13
Tabla 5: Matriz de evaluación del componente Sociocultural	16
Tabla 6: Matriz de evaluación del componente Económico Productivo	22
Tabla 7: Matriz de evaluación del componente Asentamientos Humanos	28
Tabla 8: Matriz de evaluación del componente Movilidad, Energía y Telecomunicaciones	31
Tabla 9: Matriz de evaluación del componente Político Institucional	40
Tabla 10: Mapeo de actores	43
Tabla 11: Descripción de las unidades geomorfológicas	46
Tabla 12: Matriz para los procesos Geodinámicas	48
Tabla 13: Descripción de suelo	49
Tabla 14: Clasificación de Suelos	49
Tabla 15: Cobertura del suelo	51
Tabla 16: Cobertura del suelo	51
Tabla 17: Análisis comparativo de coberturas y usos de suelo	51
Tabla 18: Descripción de variables climáticas	52
Tabla 19: Datos históricos del tiempo 2019	54
Tabla 20: Matriz para ecosistemas	56
Tabla 21: Principales servicios ambientales que proporcionan los ecosistemas	57
Tabla 22: Flora exótica y representativa de la zona	58
Tabla 23: Fauna exótica y representativa de la zona	59
Tabla 24: Descripción de los recursos naturales degradados	61
Tabla 25: Deforestación en la parroquia	64
Tabla 26: Amenazas naturales y antrópicas	64
Tabla 27: Sistematización de problemas y potencialidades componente Biofísico	64
Tabla 28: PEA de Ramón Campaña	68
Tabla 29: Ocupación a nivel de Cantón	69
Tabla 30: Principales plagas y enfermedades por cultivo	71
Tabla 31: Superficie sembrada y cosechada a nivel de parroquia	71
Tabla 32: Producción y costos de los productos	72
Tabla 33: Riesgos naturales – Desastres y emergencias	72
Tabla 34: Maquinaria e infraestructura	73
Tabla 35: Costos de producción de cultivo de caña	75
Tabla 36: Costos de producción del cultivo de fréjol	77
Tabla 37: personas que disponen de créditos	78
Tabla 38: Objetivos del crédito	79
Tabla 39: Infraestructura de apoyo a la producción existente en el territorio	80



RAMÓN CAMPAÑA – PANGUA – COTOPAXI – ECUADOR

Tabla 40: Atractivos turísticos naturales y culturales de la parroquia Ramón Campaña	81
Tabla 41: Sistematización de problemas y potencialidades del componente Económico Productivo.....	81
Tabla 42: Distribución de la población por grupo de edad según el CENSO 2010 proyección 2025	84
Tabla 43: Grupos étnicos de la parroquia	86
Tabla 44: Población económicamente activa	87
Tabla 45: Índice de dependencia	87
Tabla 46: Índice de feminidad y masculinidad	88
Tabla 47: Índice de envejecimiento	88
Tabla 48: Densidad poblacional	88
Tabla 49: Asistencia por nivel de educación	89
Tabla 50: Analfabetismo en la parroquia	89
Tabla 51: Deserción escolar	90
Tabla 52: Centros educativos	90
Tabla 53: Descripción del Centro de Salud.....	93
Tabla 54: Morbilidad general	94
Tabla 55: Morbilidad general de Odontología	95
Tabla 56: Diagnostico pre-conceptual embarazadas	96
Tabla 57: Matriz de descripción de la variable salud	96
Tabla 58: Acceso a espacios públicos.....	97
Tabla 59: Organizaciones Sociales.....	99
Tabla 60: Grupos étnicos.....	100
Tabla 61: Registro en el INPC	101
Tabla 62: Sistematización de problemas y potencialidades componente Sociocultural	103
Tabla 63: Localización y descripción de Asentamientos Humanos.....	104
Tabla 64: Descripción de servicios básicos, déficit y cobertura	109
Tabla 65: Déficit habitacional.....	109
Tabla 66: Tenencia de la vivienda	109
Tabla 67: Tipos de paredes de las viviendas	110
Tabla 68: Caracterización de amenazas y capacidad de respuesta	111
Tabla 69: Servicio de telecomunicaciones	113
Tabla 70: Servicio de telecomunicaciones	113
Tabla 71: Potencia instalada de energía eléctrica.....	114
Tabla 72: Tipo de vías	115
Tabla 73: Estado actual de las vías	116
Tabla 74: Tipos de transporte utilizado.....	117
Tabla 75: Sistematización de problemas y potencialidades del componente de Asentamientos Humanos incluye Movilidad, Energía y Telecomunicaciones	118
Tabla 76: Descripción de los mecanismos de articulación establecidos por el nivel cantonal en los que tiene injerencia el Gobierno Parroquial.....	124
Tabla 77: Instituciones públicas	125



RAMÓN CAMPAÑA – PANGUA – COTOPAXI – ECUADOR

Tabla 78: Autoridades electas	125
Tabla 79: Consejo de Planificación Parroquial	126
Tabla 80: Funciones principales de las autoridades electas	129
Tabla 81: Infraestructura administrativa existente.....	130
Tabla 82: Maquinaria existente.....	130
Tabla 83: Relaciones entre actores sociales y las instituciones que actúan en la parroquia	131
Tabla 84: Mecanismos de la participación ciudadana	133
Tabla 85: Actores de la participación ciudadana	135
Tabla 86: Sistematización de problemas y potencialidades del componente Político Institucional	137
Tabla 87: Relacionamiento de acciones con competencias y actores del componente Biofísico.....	143
Tabla 88: Relacionamiento de acciones con competencias y actores del componente Económico - Productivo.....	145
Tabla 89: Relacionamiento de acciones con competencias y actores del componente Sociocultural	146
Tabla 90: Relacionamiento de acciones con competencias y actores del componente de Asentamientos Humanos que incluye Movilidad, Energía y Telecomunicaciones	148
Tabla 91: Relacionamiento de acciones con competencias y actores del componente Político Institucional	150
Tabla 92: Políticas Públicas del GADPR Ramon Campaña, relacionadas con los Objetivos de los Componentes	163
Tabla 93: Tabla de propuesta de proyectos de competencias exclusivas y concurrentes	164
Tabla 94: Tabla de propuesta de proyectos que no tienen relación con las competencias	168
Tabla 95: Articulación de Objetivos, Proyectos y Lineamientos Estratégicos de Actualización de PDOT ante la Pandemia COVID-19	171
Tabla 96: Matriz referencial de programas y/proyectos del componente Biofísico ...	172
Tabla 97: Matriz referencial de programas y/proyectos del componente Económico – Productivo.....	176
Tabla 98: Matriz referencial de programas y/proyectos del componente Sociocultural	178
Tabla 99: Matriz referencial d programas y/proyectos del componente Asentamientos Humanos incluye Movilidad, Energía y Telecomunicaciones.....	182
Tabla 100: Matriz referencial de programas y/proyectos del componente Político Institucional	187
Tabla 101: Categoría de Ordenamiento Territorial.....	188
Tabla 102: identificación de estrategias de articulación – Grupo 1.....	192
Tabla 103: Identificación de estrategias de articulación – Grupo 2.....	195
Tabla 104: Identificación de estrategias de articulación - Grupo 3	197
Tabla 105: Tabla de criterios de calificación	200
Tabla 106: Matriz de identificación de amenazas presentes en el territorio	200



RAMÓN CAMPAÑA – PANGUA – COTOPAXI – ECUADOR

Tabla 107: Calculo del porcentaje de cumplimiento de la meta 203
Tabla 108: Categorización del porcentaje de cumplimiento 203
Tabla 109: Estrategia de promoción y difusión del PDOT..... 207

Índice de Mapas

Mapa 1 Mapa de ubicación de los proyectos del componente Sociocultural 22
Mapa 2: Mapa de ubicación de los proyectos del componente Económico Productivo 27
Mapa 3: Mapa de ubicación de los proyectos del componente de Asentamientos Humanos..... 31
Mapa 4: Mapa de ubicación de los proyectos del componente de Movilidad, Energía y Conectividad 39
Mapa 5: Mapa de ubicación de los proyectos del componente de Movilidad, Energía y Conectividad 2 40
Mapa 6: Descripción de los rangos de Pendientes 47
Mapa 7: Descripción de la Geología y Fallas Geológicas..... 48
Mapa 8: Mapa de Suelo 50
Mapa 9: Cobertura Vegetal 52
Mapa 10: Mapa Isoyetas 53
Mapa 11: Mapa de Isotermas 53
Mapa 12: Mapa de Clima 54
Mapa 13: Mapa de unidades hidrográficas..... 55
Mapa 14: Recurso Hídrico 56
Mapa 15: Mapa Ecosistemas..... 57
Mapa 16: Mapa de Áreas protegidas 61
Mapa 17: Movimientos en masa..... 62
Mapa 18: Intensidad sísmica en la parroquia 63
Mapa 19: Centro Educativos 92
Mapa 20: Mapa de identificación de oferta de salud 93
Mapa 21: Mapa de ubicación de diferentes espacios públicos 97
Mapa 22: Mapa de patrimonio cultural 102
Mapa 23: Mapa de centros poblados 105
Mapa 24: Redes viales y de transporte 112
Mapa 25: Recintos fuera de los límites 138
Mapa 26: Modelo territorial actual..... 140
Mapa 27: Modelo Territorial Actual..... 190



Índice de gráficos

Gráfico 1: Análisis del componente Biofísico	15
Gráfico 2: Análisis del componente Sociocultural.....	20
Gráfico 3: Análisis del componente Económico Productivo	26
Gráfico 4: Análisis del componente Asentamientos Humanos.....	30
Gráfico 5: Análisis del componente Movilidad, Energía y Telecomunicaciones.....	37
Gráfico 6: Análisis del componente Político Institucional.....	42
Gráfico 7: Actividades Económicas	69
Gráfico 8: Cadena de comercialización de la caña	74
Gráfico 9: Cadena de comercialización del fréjol.....	76
Gráfico 10: Población de la parroquia.....	83
Gráfico 11: Pirámide poblacional	85
Gráfico 12: Grupos étnicos.....	86
Gráfico 13: Acceso a espacio público	98
Gráfico 14: Organizaciones Sociales.....	99
Gráfico 15: Grupos étnicos.....	100
Gráfico 16: Acceso al agua para consumo	106
Gráfico 17: Alcantarillado.....	107
Gráfico 18: Cobertura de energía eléctrica	107
Gráfico 19: Disposición de los desechos	108
Gráfico 20: Servicios de recolección de desechos sólidos	108
Gráfico 21: Tenencia de la vivienda	110
Gráfico 22: Tipos de paredes de las viviendas	110
Gráfico 23: Acceso de telecomunicaciones.....	113
Gráfico 24: Viabilidad	115
Gráfico 25: Estado actual de las vías	116
Gráfico 26: Competencias de los GADPR	122
Gráfico 27: Procesos internos para el cumplimiento de los objetivos del GADPR	127
Gráfico 28: Estructura Orgánica	128
Gráfico 29: Marco legal de la Participación Ciudadana	133



INTRODUCCIÓN

El estado ecuatoriano tiene la obligación de garantizar, respetar los derechos de todos los habitantes del país, así como crear acciones afirmativas que promuevan la igualdad formal, material y no discriminatorio entre las personas en ese mismo contexto nuestra constitución califica a nuestro país como un estado constitucional del derecho y justicia social, democrático, soberano, independiente, unitario, intercultural, plurinacional y laico, permitiendo la creación de las políticas públicas que será de gran ayuda a los sectores más vulnerables, a través de una planificación con la finalidad de lograr los objetivos del Plan de Desarrollo.

En base a ello el Gobierno Autónomo Descentralizado de la Parroquia Rural de Ramón Campaña a través su administración; trae a sus mandatos y organismos pertinentes la actualización del PLAN DE DESARROLLO y ORDENAMIENTO TERRITORIAL de la parroquia, este plan obedece a la nueva legislación, al gran objetivo general del Plan Toda una Vida, y ha sido desarrollado en función de la realidad de cada uno de sus recintos y comunidades, con la participación de cada uno de sus actores sociales.

El PDOT de la parroquia Ramón Campaña, contiene la información dividida en los siguientes componentes: Biofísico, Económico Productivo, Socio Cultural, Asentamientos Humanos que incluye Movilidad Energía y conectividad además el componente Político Institucional que permite tener un conocimiento respectivo en el sistema territorial existente, para luego generar una propuesta en base a la realidad existente en nuestra Parroquia y en base a ello proponer un Plan de Gestión en la cual se da prioridad a parámetros urgentes en los cuales se debe trabajar a corto, mediano y largo plazo, en el desarrollo del diagnóstico se establecerá propuestas a través de planes, programas y proyectos; indicando las condiciones sociales, políticas y culturales de la parroquia Ramón Campaña, se determinará las posibles, amenazas, potencialidades, oportunidades y su nivel de incidencia en la población para su fortalecimiento en el ámbito del desarrollo económico, cultural –social. Tomando en consideración lo anterior, de forma participativa, se diseña la propuesta estratégica en la que se definen los objetivos y metas.



Marco Legal

El estado ecuatoriano tiene la obligación de garantizar, respetar los derechos de todos los habitantes del país, así como crear acciones afirmativas que promuevan la igualdad formal, material y no discriminatorio entre las personas en ese mismo contexto nuestra constitución califica a nuestro país como un estado constitucional del derecho y justicia social, democrático, soberano, independiente, unitario, intercultural, plurinacional y laico, permitiendo la creación de las políticas públicas que será de gran ayuda a los sectores más vulnerables, a través de una planificación con la finalidad de lograr los objetivos del Plan de Desarrollo.

En el 2008 la Constitución de la República del Ecuador, posiciona a la planificación y a las políticas públicas como instrumentos para la consecución de los objetivos del Plan Nacional de Desarrollo y la garantía del derecho al Buen Vivir.

En el artículo 275 de la constitución se establece además que: “El estado planificara el desarrollo del país para garantizar el ejercicio de los derechos, la consecución de los objetivos del régimen de desarrollo y los principios consagrados en la Constitución. La planificación propiciará la equidad social y territorial, promoverá la concertación y será participativa descentralizada, desconcentrada y transparente.”

El artículo 280 de Constitución manifiesta que el plan de Desarrollo es el instrumento al que se sujetaran las políticas, programas y proyectos públicos; la programación y ejecución del presupuesto del Estado; y la inversión y la asignación de los recursos públicos; y coordinar las competencias exclusivas entre el Estado central y los gobiernos autónomos descentralizados. Su observancia será de carácter obligatorio para el sector público e indicativo para los demás sectores.

La articulación de los artículos 241,275 y 340, refieren a una planificación que garantice la equidad social, territorial siendo obligatoria en todos los gobiernos descentralizados.

Así como el Art. 54 (literal e), 57 (literal e), 296, 299 del Código Orgánico de Organización Territorial Autonomía y Descentralización (COOTAD), que establecen como función de los GADS, ejecutar el proceso de los Planes de Desarrollo y Ordenamiento territorial en el ámbito de sus competencias en su circunscripción territorial, de manera coordinada



RAMÓN CAMPAÑA – PANGUA – COTOPAXI – ECUADOR

con la planificación nacional, regional, provincial y parroquial, proceso que se da con la activa participación ciudadana buscando mejorar la calidad de vida de sus habitantes.

En los Arts. 300 y 301, del mismo cuerpo legal regulan a los Consejos de Planificación para la formulación, seguimiento y evaluación de sus planes.

Datos Generales

Caracterización general de la parroquia Ramón Campaña

Tabla 1: Datos Generales de la parroquia Ramón Campaña

PARROQUIA RURAL DE RAMÓN CAMPAÑA	
CABECERA PROVINCIAL	COTOPAXI
CANTÓN	PANGUA
PARROQUIA	RAMÓN CAMPAÑA
SUPERFICIE	117,96 Km 2
ALTITUD	720 - 2880 msnm
LIMITES PARROQUIALES	Norte: Colinda con el cantón Pujilí, con el Río Chuquiragua que separa la a Ramón Campaña con la Parroquia Tingo en lado noroccidental y con la Parroquia Pílalo en el lado nororiental
	Sur: Colinda con la parroquia EL Corazón, el Río Angamarca que separa Ramón Campaña de la parroquia El Corazón
	Este: Colinda con la Parroquia El Corazón y una parte con la Parroquia Pílalo en el nororiental
	Oeste: Con la Parroquia Moraspungo que en la parte suroccidental se separa con el Río La Pinta
CLIMA	TROPICAL MEGATÉRMICO HÚMEDO
TEMPERATURA	13 – 22.3 °C promedio 17.7 °C
PRECIPITACIÓN ANUAL	DE 1750 A 3000 mm/año promedio 2433 mm
POBLACIÓN	2083 HABITANTES (proyección 2020)



RAMÓN CAMPAÑA – PANGUA – COTOPAXI – ECUADOR

COMPOSICIÓN POBLACIONAL	52.22% HOMBRES Y 48.78% MUJERES (proyección 2020)
COMUNIDADES	14 Recintos y Comunidades Andoas, Corcovado Alto, Corcovado Bajo, El Vergel, Guarumal, La Copa, La Palma, Palo Blanco, Pilancón, Ramón Campaña (Barrio Centro), San Juan de Sile, San Miguel, Yanayacu Alto, Yanayacu Bajo.

ELABORADO POR: EQUIPO TÉCNICO CONSULTOR
FUENTE: INEC

Datos Históricos

“A nueve kilómetros de la cabecera con gran extensión de tierras fértiles para cultivo de plantas sub tropicales, pastos naturales, maderas finas, como laurel, cedro, roble, pomarrosa, de aspecto tristón por la bruma”, se encuentra la Parroquia rural de Ramón Campaña, la misma que sus orígenes es contada según:

(Barrionuevo, 2012: 8), “la historia de estas tierras comienza con anterioridad a la Colonización. En su folleto coloca un relato en el que se cuenta una lucha sangrienta entre dos nacionalidades étnicas: los Panyátug y los Colorados, en el primer asentamiento humano, ubicado en el sector Corcovado alto, hoy parte de Pangua. Los primeros, según él, son los herederos ancestrales del territorio, que tuvieron que luchar con los colorados para alejarlos de sus tierras. Según este relato la guerra no terminó aquí, pues los Colorados, a pesar haber sido vencidos, huyeron, pero incendiaron el caserío Angamarca”.

“El padre Ramón es enviado como párroco “temporal” a Angamarca. Entre sus labores decide por orden superior visitar al Sector San Antonio, donde hoy se ubica la Parroquia Ramón Campaña. Iba conociendo estas lejanas tierras mientras tumbaban la espesa jungla, haciendo de ella terreno apto para la agricultura y crianza de animales. (Fuente) Entre sus visitas desde el punto Roble Loma comienza a observar el área que hoy es el Corazón y que en esa época la denominaban Zuro Tambo, por la abundancia de plantas silvestres de zuro”.

“Por testimonios de tradición oral, constatados por las entrevistas, se conoce que las personas del lugar reconocen que el P. Ramón regala la mayoría de las parcelas a los



RAMÓN CAMPAÑA – PANGUA – COTOPAXI – ECUADOR

campesinos pobres de las molindas, en tanto que otras las vende, a los que sí tenían dinero suficiente”.

El 31 de mayo de 1938: mediante decreto NO. 167, Publicado en el Registro Oficial NO. 179 DE 02 DE JUNIO DE 1938, EL GRAL. ALBERTO ENRÍQUEZ GALLO, decreta:

Art. 3.- El nuevo cantón “Pangua” se compondrá de estas parroquias: El Corazón, que será la cabecera; Moraspungo y Ramón Campaña que se erigen en parroquias rurales con los caseríos Moraspungo y San Antonio, respectivamente, en homenaje al señor doctor Ramón Campaña que fue el fundador de esas florecientes poblaciones. Los linderos de estas dos nuevas parroquias serán fijados por el correspondiente Concejo Cantonal, cuya organización se hará por Decreto posterior.

1. ANÁLISIS DEL PDOT VIGENTE

El análisis del cumplimiento del PDOT vigente tiene como propósito identificar ¿Qué se cumplió?, ¿Qué no? Y ¿Por qué?, a través de la identificación de los factores internos y externos que incidieron o no para su cumplimiento, tomando en cuenta criterios administrativos, financieros de gestión o, por el contrario, de falta de articulación y coordinación en el ejercicio de las competencias del GAD.

ANÁLISIS FINANCIERO ANUAL

Tabla 2 Matriz de Ingresos

Descripción	Año 1	Año 2	Año 3	Año 4	Estimación
Financiamiento público	157.000	157.000	157.000	157.000	628.000
Saldos Disponibles	0	0	0	0	0
Cuentas pendientes (Empresa eléctrica)	15.000	15.000	15.000	15.000	60.000
TOTAL					688000

Elaborado por: Equipo Consultor



RAMÓN CAMPAÑA – PANGUA – COTOPAXI – ECUADOR

Tabla 3 Matriz de gastos

Descripción	Año 1	Año 2	Año 3	Año 4	Estimación
Gasto Corriente (30%)	47.100	47.100	47.100	47.100	188.400
Gasto de Inversión (70%)	109.900	109.900	109.900	109.900	439.600
TOTAL					628000

Elaborado por: Equipo Consultor

CLASIFICACIÓN DE CUMPLIMIENTO (evaluación)

Determinado el porcentaje de cumplimiento de la meta se categoriza el indicador en función a lo siguiente.

Tabla 4: Matriz de evaluación del componente Biofísico

Elementos del PDyOT vigente	ESTADO ¿Se cumplió?	Observaciones ¿Por qué?	Priorizar en la nueva propuesta
Objetivo del PDyOT Promover la recuperación y conservación de los recursos naturales y medioambientales mejorando la calidad de vida de los habitantes	NO CUMPLIÓ	Por la falta de articulación y coordinación en el ejercicio de las competencias de GAD parroquial entre diversos niveles de gobierno	PRIORIZADO
METAS			
BI01. Se resuelve favorablemente este conflicto legal de los nuevos límites de la reserva ecológica los Ilinizas "2019"	NO CUMPLIÓ	Por falta de articulación y coordinación en el ejercicio de las competencias del GADP y el MAE	PRIORIZADO
BI02. Capacitar a la población de Ramón Campaña en un 70 % en el cuidado de los	NO CUMPLIÓ	Por falta de gestión en el ejercicio de las competencias del GADP y SENAGUA.	PRIORIZADO



RAMÓN CAMPAÑA – PANGUA – COTOPAXI – ECUADOR

	recursos hídricos (2018)		Falta de partidas presupuestarias.	
	BI03. Restaurar 200 hectáreas de suelos intervenidos en la parroquia Ramón Campaña (2017)	NO CUMPLIÓ	NO se priorizo por parte del GAD Parroquial, ni se gestiona ante las autoridades competentes.	PRIORIZADO
	BI04. Ejecutar programas de educación ambiental en la parroquia Ramón campaña (2019)	NO CUMPLIÓ	Falta de coordinación y contratación para la respectiva capacitación	PRIORIZADO
	BI05. Capacitar el 65% de la población en la clasificación de los desechos de los residuos domésticos y disposición Final (2017)	NO CUMPLIÓ	El presidente y la comisión de medio ambiente no le dieron relevancia al caso	PRIORIDADO
	BI06. Elaborar un plan de manejo uso y conservación de los recursos naturales en la parroquia Ramón Campaña (2020)	NO CUMPLIÓ	No fue priorizado por el presidente y falta de seguimiento de los vocales	PRIORIZADO
PROGRAMA - PROYECTO	Programa de la re delimitación de la reserva ecológica los llinizas	EN EJECUCIÓN		
	Capacitación en el cuidado, conservación y protección de los recursos hídricos de parroquia Ramón Campaña	EN EJECUCIÓN		

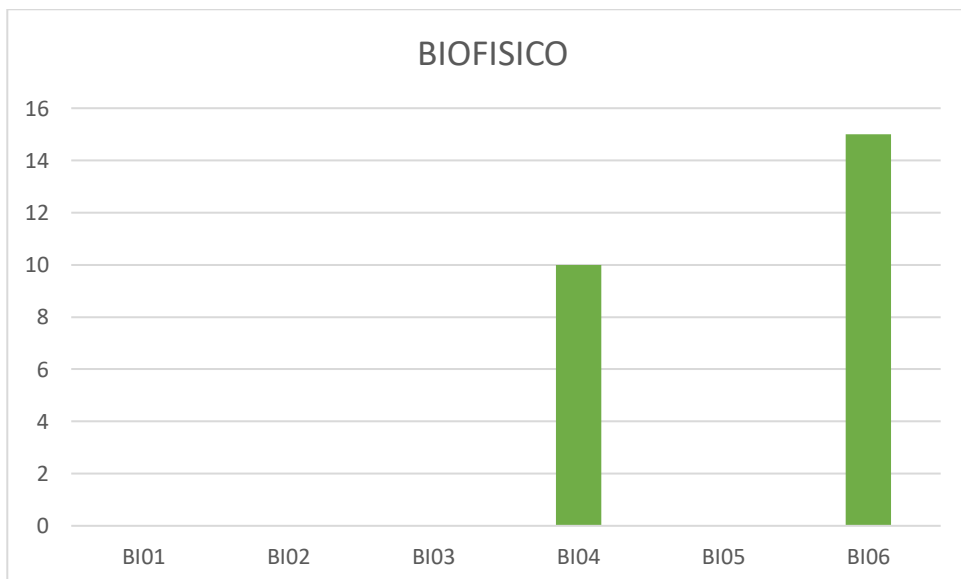


RAMÓN CAMPAÑA – PANGUA – COTOPAXI – ECUADOR

Restauración forestal de 200 hectáreas con fines de conservación y protección de cuencas hídricas	EN EJECUCIÓN		
Proyecto de implementación de medidas de mitigación para contrarrestar la contaminación ambiental en Ramón Campaña	EN EJECUCIÓN		
Proyecto de capacitación de la clasificación de desechos domésticos y disposición final en la parroquia Ramón Campaña	EN EJECUCIÓN		
Plan de manejo, uso y conservación de los recursos naturales	EN EJECUCIÓN		

ELABORADO POR: EQUIPO TÉCNICO CONSULTOR
FUENTE: PDyOT 2015

Gráfico 1: Análisis del componente Biofísico





RAMÓN CAMPAÑA – PANGUA – COTOPAXI – ECUADOR

ELABORADO POR: EQUIPO TÉCNICO CONSULTOR

FUENTE: PDyOT 2015

En el componente Biofísico del PDyOT vigente se puede observar en la gráfica N° 1 que el Gobierno Parroquial de Ramón Campaña no priorizo los proyectos, por lo que nos da como resultado la ejecución del 4,2 % de avance de las metas propuestas por el equipo técnico, con un 10% de avance en el proyecto “Ejecutar programas de educación ambiental en la parroquia Ramón Campaña(2019) y 15% en “Elaborar un plan de manejo uso y conservación de los recursos naturales en la Parroquia Ramón Campaña (2020)

Tabla 5: Matriz de evaluación del componente Sociocultural

Elementos del PDyOT vigente		ESTADO ¿Se cumplió?	Observaciones ¿Por qué?	Priorizar en la nueva propuesta
Objetivo del PDOT	Fortalecer la cultura de paz y convivencia social, basado en temas de identidad, patrimonio, inclusión, seguridad ciudadana, cohesión social y recreación, garantizando el acceso a servicios sociales eficientes de calidad con calidez	NO CUMPLIÓ	Por la falta de recursos económicos y el seguimiento de los vocales	PRIORIZADO
METAS	SC01. Gestionar y ejecutar programas para la inclusión de grupos prioritarios en la parroquia Ramón campaña (2017)	CUMPLIÓ		PRIORIZADO
	SC02. Adquirir un predio de (2 hectáreas) que reúna las condiciones físicas y topográficas para la construcción de infraestructura	NO CUMPLIÓ	Por falta de voluntad política del GADP.	NO PRIORIZADO



RAMÓN CAMPAÑA – PANGUA – COTOPAXI – ECUADOR

pública y privada (2016)			
SC03. Implementar el bachillerato en la unidad Walter Himmelman de la parroquia Ramón Campaña (2017)	NO CUMPLIÓ	Falta de gestión y convenios con el ministerio de educación	PRIORIZADO
SC04. Gestionar que se mantengan abiertas las unidades educativas de los recintos Andoas, Pilancón y Palo Blanco (2016)	CUMPLIÓ		NO PRIORIZADO
SC05. Construir la Unidad Educativa del Milenio en el recinto La Palma (2020)	NO CUMPLIÓ	No dio dieron prioridad al pedido.	NO PRIORIDAD
SC06. Construir el centro de Salud tipo C en la parroquia Ramón campaña, para contrarrestar las principales enfermedades (2019)	NO CUMPLIÓ	EL MSP no prioriza y la población no insiste.	PRIORIZADO
SC07. Disminuir un 20 % la incidencia de la parasitosis en la población de Ramón Campaña (2016)	NO CUMPLIÓ	No fue priorizado por el presidente y falta de seguimiento de los vocales	PRIORIZADO
SC08. Capacitar el 85 % de la población de Ramón Campaña en prevención enfermedades (2019)	NO CUMPLIÓ	Falta de gestión de por parte de las autoridades y/o convenios con el ministerio de salud. Falta de interés de la población.	PRIORIZADO



RAMÓN CAMPAÑA – PANGUA – COTOPAXI – ECUADOR

	SC09. Capacitar el 65% de la población de Ramón Campaña en seguridad comunitaria (2017)	NO CUMPLIÓ	Falta de interés de la comunidad, la falta de seguimiento de los vocales	NO PRIORIZADO
	SC10. Realizar el estudio, construcción de un estadio básico en la parroquia Ramón Campaña (2018)	NO CUMPLIÓ	Falta de recursos económicos y no existió coordinación con el ministerio del deporte	PRIORIZADO
	SC11. Realizar un 95% de mingas con la población de Ramón Campaña para el mantenimiento de las áreas de recreación existentes en los diferentes recintos poblados (2018)	CUMPLIÓ		PRIORIZADO
	SC12. Gestionar la jurisdicción de la Liga Parroquial en Ramón Campaña (2016)	NO CUMPLIÓ	No existió gestión por parte del presidente de la Liga Parroquial y el vocal designado en la comisión de deportes.	PRIORIZADO
PROGRAMA - PROYECTO	Gestionar programas que vayan en mejora de la calidad de vida de los discapacitados, adultos mayores mujeres embarazas niños	EJECUTADO		
	Adquisición de un predio de (2 hectáreas) que reúna con las condiciones topográficas y físicas, para la	EN EJECUCIÓN		



RAMÓN CAMPAÑA – PANGUA – COTOPAXI – ECUADOR

construcción pública, privada				
Proyecto de culminación del bachillerato en la Unidad Educativa Walter Himmelman de la parroquia Ramón Campaña	EN EJECUCIÓN			
Proyecto de gestión para mantener abiertas las unidades educativas de los recintos Andoas, Pilancón y Palo Blanco, debido a las largas distancias y escaso transporte	EJECUTADO			
Construcción de la Unidad Educativa del Milenio en el recinto la Palma	EN EJECUCIÓN			
Construcción y equipamiento de un subcentro de Salud tipo C	EN EJECUCIÓN			
Campaña de desparasitación en la parroquia Ramón Campaña	EJECUTADO			
Proyecto de salud preventiva y prevención de enfermedades	EN EJECUCIÓN			
Talleres de Capacitación en Seguridad comunitaria de la parroquia Ramón Campaña	EN EJECUCIÓN			

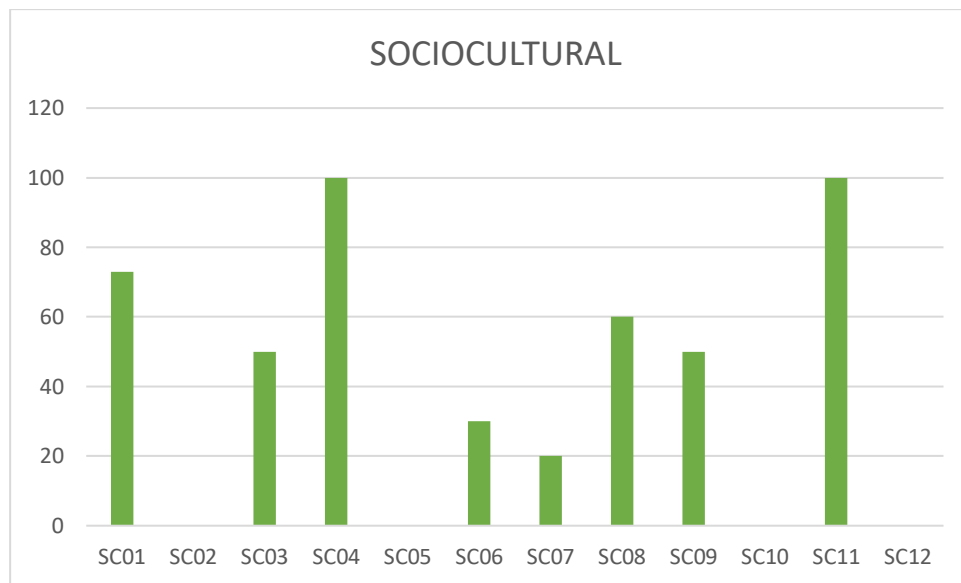


RAMÓN CAMPAÑA – PANGUA – COTOPAXI – ECUADOR

	Estudio, diseño y construcción de un estadio en la parroquia Ramón Campaña	EN EJECUCIÓN		
	Mantenimiento de las áreas recreativas (canchas de uso múltiple) de los diferentes centros poblados, mediante mingas	EJECUTADO		
	Jurisdicción de la Liga Deportiva	EN EJECUCIÓN		

ELABORADO POR: EQUIPO TÉCNICO CONSULTOR
FUENTE: PDyOT 2015

Gráfico 2: Análisis del componente Sociocultural



ELABORADO POR: EQUIPO TÉCNICO CONSULTOR
FUENTE: PDyOT 2015

En el componente Sociocultural del PDyOT vigente, se puede observar en la gráfica N° 2 que el Gobierno Parroquial de Ramón Campaña ejecuto los siguientes proyectos con un 40,25 % de avance de las metas propuestas por el equipo técnico, con un 73% de avance en el proyecto “Gestionar y ejecutar programas para la inclusión de grupos prioritarios en la parroquia Ramón campaña (2017)”, 50% de avance en el proyecto “Implementar



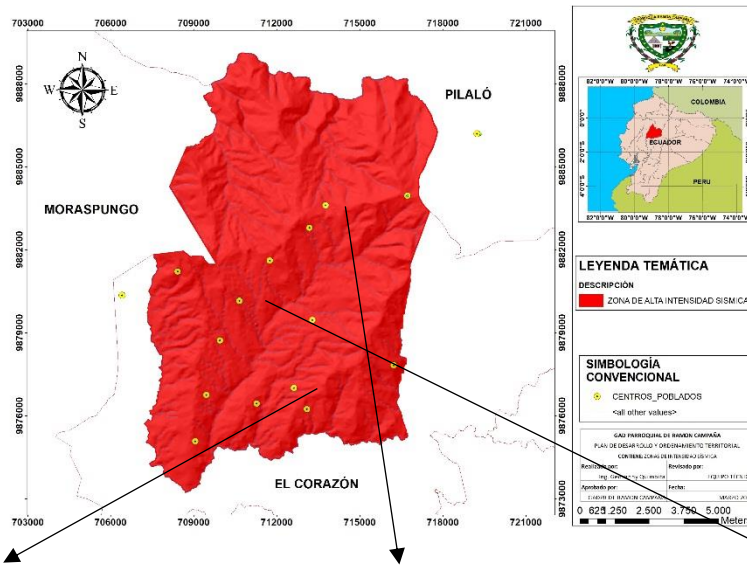
RAMÓN CAMPAÑA – PANGUA – COTOPAXI – ECUADOR

el bachillerato en la unidad Walter Himmelman de la parroquia Ramón Campaña (2017)”, con un 100% en “Gestionar que se mantengan abiertas las unidades educativas de los recintos Andoas, Pilancón y Palo Blanco (2016)”, 30% de avance de “Construir el centro de Salud tipo C en la parroquia Ramón campaña, para contrarrestar las principales enfermedades (2019)”, 20% de avance en “Disminuir un 20 % la incidencia de la parasitosis en la población de Ramón Campaña (2016)”, con un 60% de avance en “Capacitar el 85 % de la población de Ramón Campaña en prevención enfermedades (2019)”, 50% de avance en “Capacitar el 65% de la población de Ramón Campaña en seguridad comunitaria (2017)” y con un 100% en “Realizar un 95% de mingas con la población de Ramón Campaña para el mantenimiento de las áreas de recreación existentes en los diferentes recintos poblados (2018)”.



RAMÓN CAMPAÑA – PANGUA – COTOPAXI – ECUADOR

Mapa 1 Mapa de ubicación de los proyectos del componente Sociocultural



<p>Gestionar y ejecutar programas para la inclusión de grupos prioritarios en la parroquia Ramón campaña (2017)</p>	<p>Gestionar que se mantengan abiertas las unidades educativas de los recintos Andoas, Pilancón y Palo Blanco (2016)</p>	<p>Realizar un 95% de mingas con la población de Ramón Campaña para el mantenimiento de las áreas de recreación existentes en los diferentes recintos poblados (2018)</p>

Tabla 6: Matriz de evaluación del componente Económico Productivo

Elementos del PDyOT vigente	ESTADO ¿Se cumplió?	Observaciones ¿Por qué?	Priorizar en la nueva propuesta
<p>Objetivo del PDOT</p> <p>Promover una economía sustentable y solidaria, basada en el fortalecimiento, investigación e innovación de los</p>	<p>NO CUMPLIÓ</p>	<p>Poca coordinación con las diferentes entidades gubernamentales impide la correcta socialización con los avances</p>	<p>PRIORIZADO</p>



RAMÓN CAMPAÑA – PANGUA – COTOPAXI – ECUADOR

	procesos productivos.		tecnológicos e investigativos en los procesos productivos	
METAS	EC01. Ejecutar talleres de capacitación y asistencia técnica para el fomento agro productivo y económico el (2016)	CUMPLIÓ	Solo se dio charlas y no se invierte por parte del MAGAP, durante un año.	PRIORIZADO
	EC02. Establecer y ejecutar cuatro proyectos de soberanía alimentaria beneficiando a los grupos de atención prioritaria (2019)	CUMPLIÓ	Focalizar los proyectos en base a las necesidades de cada comunidad o recinto	PRIORIZADO
	EC03. Fortalecer el 95% a las asociaciones en tecnologías de agro producción, industrialización y comercialización para panela, agua ardiente, fréjol, mora y lácteos (2019)	NO CUMPLIÓ	La falta de recursos económicos, no dieron seguimiento al PDyOT vigente.	PRIORITARIO
	EC04. Formar asociaciones de agua ardiente, ganaderos, de turismo y artesanos (2020)	NO CUMPLIÓ	Falta de gestión y canalización de proyectos por parte de las diferentes entidades	PRIORITARIO



RAMÓN CAMPAÑA – PANGUA – COTOPAXI – ECUADOR

	EC05. Realizar estudios de investigación y capacitación sobre uso y manejo de suelos agricultura y ganadería (2025)	NO CUMPLIÓ	Fortalecimiento en el desarrollo de producción agropecuaria	PRIORITARIO
	EC06. Fomentar la feria inclusiva en la parroquia, mejorando el desarrollo económico (2016)	NO CUMPLIÓ	Falta de gestión y proyectos por parte de las autoridades locales	NO PRIORITARIO
	EC07. Comercializar el excedente del bagazo de caña para la elaboración de papel (2017)	NO CUMPLIÓ	La falta de gestión para la comercialización por parte del presidente y los vocales	PRIORITARIO
	EC08. Conseguir que la fábrica lácteos de Pilancón este en el correcto funcionamiento, para la comercialización de sus productos (2016)	CUMPLIÓ		PRIORITARIO
	EC09. Implementar el turismo comunitario en la Parroquia Ramón Campaña (2025)	NO CUMPLIÓ	No existe un estudio de factibilidad para implementar el turismo comunitario	PRIORITARIO
	Gestionar, coordinar y articular con el proyecto HOMBRO a HOMBRO con capacitación y asistencia técnica	EJECUTADO		



RAMÓN CAMPAÑA – PANGUA – COTOPAXI – ECUADOR

P R O G R A M A - P R O Y E C T O	en agro producción			
	Proyectos de soberanía alimentaria en beneficio de los grupos prioritarios en la parroquia Ramón Campaña	EJECUTADO		
	Fortalecimiento a las asociaciones en tecnologías de agro producción, industrialización para panela, agua ardiente, fréjol, y mora y lácteos	EN EJECUCIÓN		
	Impulsar a la formación de asociaciones de productores, agrícolas, ganaderos, artesanos y turísticas.	EN EJECUCIÓN		
	Proyecto de uso y manejo de suelos agrícolas en la parroquia Ramón Campaña	EN EJECUCIÓN		
	Feria inclusiva parroquial en Ramón Campaña	EN EJECUCIÓN		
	Proyecto de comercialización del excedente del bagazo de caña de azúcar en la Parroquia Ramón Campaña	EN EJECUCIÓN		
	Estudio diseño y construcción de una planta de tratamiento de	EJECUTADO		

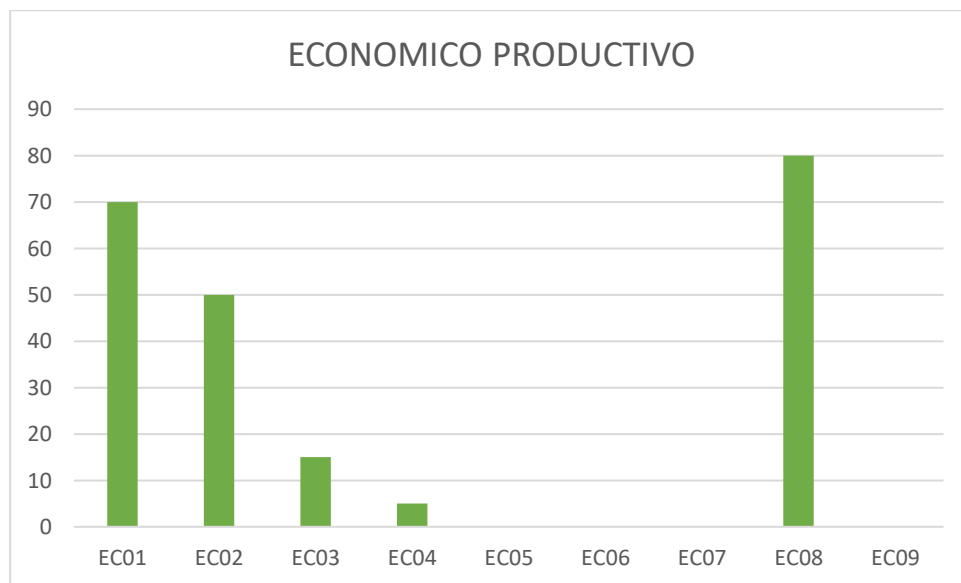


RAMÓN CAMPAÑA – PANGUA – COTOPAXI – ECUADOR

	agua potable para la fábrica de lácteos en el recinto Pilancón			
	Proyecto de la implementación del turismo comunitario mediante la creación de senderos ecológicos (Construcción de miradores)	EN EJECUCIÓN		

ELABORADO POR: EQUIPO TÉCNICO CONSULTOR
FUENTE: PDyOT 2015

Gráfico 3: Análisis del componente Económico Productivo



ELABORADO POR: EQUIPO TÉCNICO CONSULTOR
FUENTE: PDyOT 2015

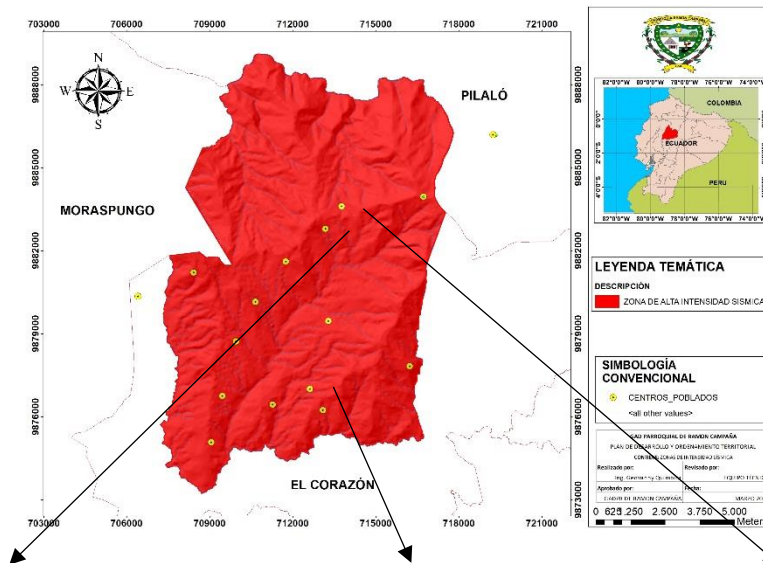
En el componente Económico Productivo del PDyOT vigente, se puede observar en la gráfica N° 3 que el Gobierno Parroquial de Ramón Campaña no priorizo todos los proyectos, por lo que nos da como resultado la ejecución del 24,45 % de avance de las metas propuestas por el equipo técnico, con un 70 % de avance en “Ejecutar talleres de capacitación y asistencia técnica para el fomento agro productivo y económico el



RAMÓN CAMPAÑA – PANGUA – COTOPAXI – ECUADOR

(2016)”, 50% de avance en “Establecer y ejecutar cuatro proyectos de soberanía alimentaria beneficiando a los grupos de atención prioritaria (2019)”, con un 15% de avance en “Fortalecer el 95% a las asociaciones en tecnologías de agro producción, industrialización y comercialización para panela, agua ardiente, fréjol, mora y lácteos (2019)”, 5% de avance mínimo en “. Formar asociaciones de agua ardiente, ganaderos, de turismo y artesanos (2020)” y con un 80% de avance en “Conseguir que la fábrica lácteos de Pilancón este en el correcto funcionamiento, para la comercialización de sus productos (2016)”.

Mapa 2: Mapa de ubicación de los proyectos del componente Económico Productivo



Ejecutar talleres de capacitación y asistencia técnica para el fomento agro productivo y económico el (2016)



Establecer y ejecutar cuatro proyectos de soberanía alimentaria beneficiando a los grupos de atención prioritaria (2019)



Conseguir que la fábrica lácteos de Pilancón este en el correcto funcionamiento, para la comercialización de sus productos (2016)



RAMÓN CAMPAÑA – PANGUA – COTOPAXI – ECUADOR

Tabla 7: Matriz de evaluación del componente Asentamientos Humanos

Elementos del PDyOT vigente		ESTADO ¿Se cumplió?	Observaciones ¿Por qué?	Priorizar en la nueva propuesta
Objetivo del PDyOT	Generar un modelo urbano que garantice el buen vivir de la población y el acceso a todos los servicios básicos.	NO CUMPLIÓ		PRIORITARIO
METAS	AH01. Realizar un plan de contingencia ante desastres naturales y antrópicos (2016)	NO CUMPLIÓ	Desinterés de las autoridades locales por la seguridad de sus habitantes	PRIORITARIO
	AH02. Construir tanques de captación y desarenado de agua de consumo para la parroquia Ramón Campaña (2019)	NO CUMPLIÓ	Por de recursos económicos	PRIORITARIO
	AH03. Construir 40 letrinas sanitarias ecológicas para la población de Ramón Campaña (2019)	CUMPLIÓ	Falta de seguimiento.	PRIORITARIO
	AH04. Construir 20 viviendas para las personas de escasos recursos en la parroquia Ramón Campaña (2018)	NO CUMPLIÓ	Es competencia del MIDUVI	PRIORITARIO
	AH05. Realizar estudios, diseño y construcción de una planta de tratamiento de las aguas residuales (2019)	NO CUMPLIÓ	Es competencia del GAP Municipal d Pangua.	PRIORITARIO



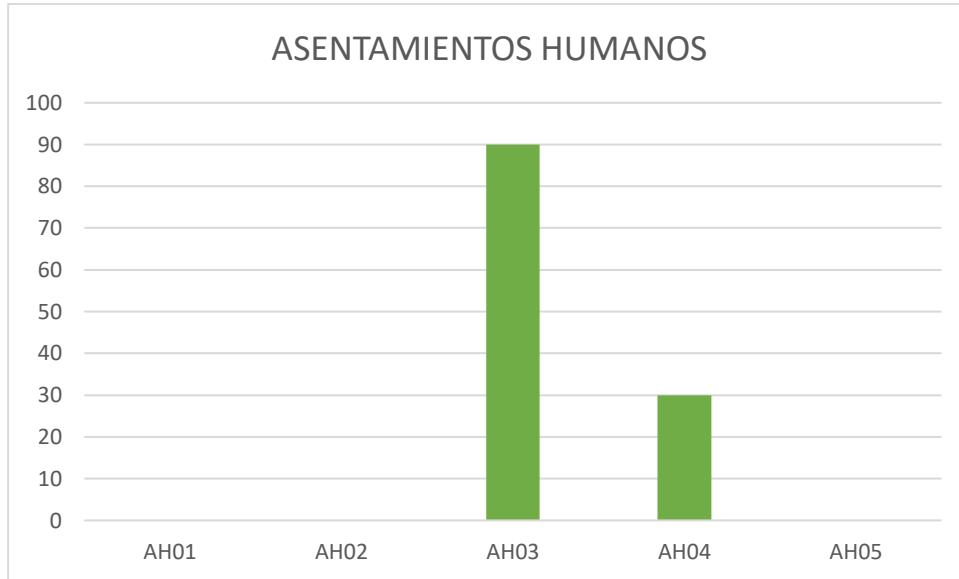
RAMÓN CAMPAÑA – PANGUA – COTOPAXI – ECUADOR

PROGRAMA - PROYECTO	Elaboración del Plan de contingencia parroquial.	EN EJECUCIÓN		
	Construcción de tanques de captación y desarenado para agua de consumo humano en la parroquia Ramón Campaña	EN EJECUCIÓN		
	Proyecto de construir 20 letrinas sanitarias ecológicas en el área rural por la dispersión que existe entre familias y recintos mejorando la condición higiénica	EJECUTADO		
	Proyecto de construir 20 viviendas del programa de vivienda rural para las personas de escasos recursos y grupos prioritarios en la Parroquia Ramón Campaña	EJECUTADO		
	Implementación de una planta de tratamiento de las aguas residuales del centro parroquial	EN EJECUCIÓN		



RAMÓN CAMPAÑA – PANGUA – COTOPAXI – ECUADOR

Gráfico 4: Análisis del componente Asentamientos Humanos



ELABORADO POR: EQUIPO TÉCNICO CONSULTOR
FUENTE: PDyOT 2015

En el componente de Asentamientos Humanos del PDyOT vigente se puede observar en la gráfica N° 4 que el Gobierno Parroquial de Ramón Campaña no priorizó todos los proyectos, por lo que nos da como resultado la ejecución del 18 % de avance de las metas propuestas por el equipo técnico, con un 90 % de avance en “Construir 40 letrinas sanitarias ecológicas para la población de Ramón Campaña (2019)”, y con el 30 % de avance de “Construir 20 viviendas para las personas de escasos recursos en la parroquia Ramón Campaña (2018)”.



RAMÓN CAMPAÑA – PANGUA – COTOPAXI – ECUADOR

Mapa 3: Mapa de ubicación de los proyectos del componente de Asentamientos Humanos.

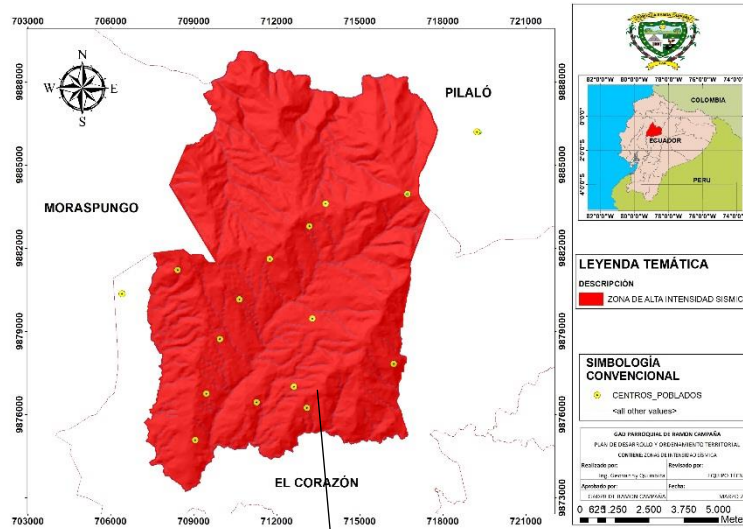


Tabla 8: Matriz de evaluación del componente Movilidad, Energía y Telecomunicaciones

Elementos del PDyOT vigente	ESTADO ¿Se cumplió?	Observaciones ¿Por qué?	Priorizar en la nueva propuesta
Objetivo del PDOT Fortalecer la infraestructura de vialidad, transporte, energía y conectividad, garantizando la vinculación del territorio al contexto cantonal, provincial, regional y	NO CUMPLIÓ		PRIORITARIO



RAMÓN CAMPAÑA – PANGUA – COTOPAXI – ECUADOR

	nacional. Alineación con PNBV			
METAS	MET01. Implementar un Infocentro en la parroquia Ramón Campaña (2017)	NO CUMPLIÓ	Falta de interés del GADP de Ramón Campaña	PRIORITARIO
	MET02. Construir la infraestructura adecuada para la instalación del Infocentro en la parroquia Ramón Campaña (2017)	NO CUMPLIÓ		PRIORITARIO
	MET03. Complementar el asfalto de 5,5 km de la vía Ramón Campaña - Río Angamarca (2017)	NO CUMPLIÓ	Falta de gestión en el gobierno provincial para la ejecución de la obra	PRIORITARIO
	MET04. Gestionar los estudios de sismicidad y construcción del puente en el sector la Polvorosa (2016)	CUMPLIÓ		NO PRIORITARIO
	MET05. Gestionar el estudio y el asfaltado de 3 km de vía del Río Angamarca - el Corazón (2016-2019)	CUMPLIÓ		PRIORITARIO
	MET06. El 95 % de los centros poblados cuenta con el alumbrado público y el	CUMPLIÓ	Gestionar con la empresa eléctrica para el cumplimiento total de la meta	PRIORITARIO



RAMÓN CAMPAÑA – PANGUA – COTOPAXI – ECUADOR

	servicio de energía eléctrica (2018)			
	MET07. Se contará con el 90% de la red vial en buen estado, realizando un mantenimiento anual (2019)	CUMPLIÓ		NO PRIORITARIO
	MET08. Adquirir equipo caminero para el mantenimiento vial de la parroquia Ramón Campaña (2017)	CUMPLIÓ	Cuenta con una gallineta	NO PRIORITARIO
	MET09. Lastrar la vía Ramón Campaña - La Palma - Palo Blanco la Mana (2019)	NO CUMPLIÓ	No hay estudios	PRIORITARIO
	MET10. Realizar estudios de factibilidad y definitivos del empate de la vía El Tingo - La Esperanza el 2025	NO CUMPLIÓ	Falta de competencias y gestión	PRIORITARIO
	MET11. Re lastrado y ampliación de 5 km en la vía Ramón Campaña hacia La Palma (2019)	CUMPLIÓ		NO PRIORITARIO
	MET12. Gestionar el lastrado de la vía la Copa –La Florida (2019)	NO CUMPLIÓ	La falta de seguimiento en el gobierno provincial para la ejecución de obra	PRIORITARIO



RAMÓN CAMPAÑA – PANGUA – COTOPAXI – ECUADOR

MET13. Gestionar el lastrado de la vía Corcovado alto - Corcovado bajo - Aguas calientes a la parroquia Moraspungo (2017-2019)	CUMPLIÓ		PRIORITARIO
MET14. Realizar la gestión para el estudio de factibilidad de apertura la vía desde la Copa - Yanayacu alto (2016-2018)	NO CUMPLIÓ	Vía secundaria Falta de trámites en oficina.	NO PRIORITARIO
MET15. Realizar las gestiones para el estudio de factibilidad y la apertura de la vía Andoas - El Paraíso (2016-2017)	NO CUMPLIÓ	No se cumplió debido a que se encuentra en área protegida	PRIORITARIO
MET16. Realizar estudios de factibilidad de apertura del anillo vial desde Yanayacu Alto hasta La Copa (2017)	NO CUMPLIÓ	La falta de gestión por parte de las autoridades competentes al tema	PRIORITARIO
MET17. Construir 20 pasos de agua, los que impiden que las vías no se dañen en las épocas de invierno (2016)	CUMPLIÓ		PRIORITARIO
MET18. Estudios, apertura y construcción de la vía alterna del centro parroquial (2017)	NO CUMPLIÓ	Falta de interés y gestión por parte de las autoridades locales	PRIORITARIO



RAMÓN CAMPAÑA – PANGUA – COTOPAXI – ECUADOR

	MET19. Gestionar a la cooperativa Reina Pangüense el incremento de frecuencias del recorrido hacia los recintos (2017)	NO CUMPLIÓ	Falta de gestión de las autoridades	PRIORITARIO
	MET20. Gestionar a las operadoras de telefonía móvil para implementar y mejorar el servicio telefónico (2018)	NO CUMPLIÓ	Falta de gestión.	PRIORITARIO
PROGRAMA - PROYECTO	Implementación del Infocentro en el centro parroquial	EN EJECUCIÓN		
	Art. 65 lit. b Planificar, construir y mantener la infraestructura física, para la instalación de un Infocentro	EN EJECUCIÓN		
	Asfaltado de 5,5 km de la vía Ramón Campaña - Río Angamarca	EN EJECUCIÓN		
	Construcción y estudios de sismicidad del puente en el sector la polvorosa	EJECUTADO		
	Proyecto de estudio y asfaltado de 3 km de la vía del Río Angamarca el Corazón	EJECUTADO		
	Proyecto de electrificación y alumbrado público, en la parroquia Ramón	EN EJECUCIÓN		



RAMÓN CAMPAÑA – PANGUA – COTOPAXI – ECUADOR

Campaña y centros poblados			
Mantenimiento vial Parroquial	EJECUTADO		
Compra de maquinaria pesada	EN EJECUCIÓN		
Lastrar la vía Ramón Campaña-La Palma –Palo Blanco la Mana	EJECUTADO		
Estudios factibilidad y definitivos para el empate de la vía El Tingo - La Esperanza	EN EJECUCIÓN		
Re lastrado de 5 km de en la vía Ramón Campaña hacia La Palma	EJECUTADO		
Proyecto de lastrado de la vía La Copa-La Florida	EN EJECUCIÓN		
Proyecto de lastrado de la vía Corcovado alto – Corcovado bajo – Aguas calientes a la parroquia Moraspungo	EJECUTADO		
Proyecto de estudios de factibilidad y apertura de la vía desde la Copa - Yanayacu Alto	EN EJECUCIÓN		
Construcción de 20 pasos de agua en la red vial de la parroquia, los mismos que	EJECUTADO		

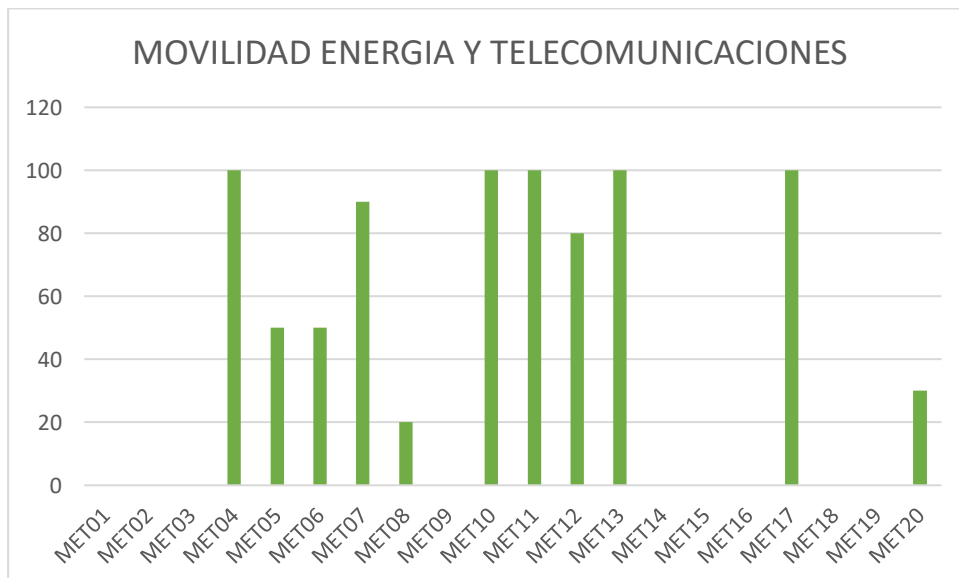


RAMÓN CAMPAÑA – PANGUA – COTOPAXI – ECUADOR

	impiden que la red vial no se dañe en la época de invierno			
	Gestionar Apertura de la vía alterna del centro parroquial	EN EJECUCIÓN		
	Incremento de la frecuencia de la cooperativa Reina Pánguense	EN EJECUCIÓN		
	Mejora del servicio de telefonía móvil en la parroquia	EN EJECUCIÓN		

ELABORADO POR: EQUIPO TÉCNICO CONSULTOR
FUENTE: PDyOT 2015

Gráfico 5: Análisis del componente Movilidad, Energía y Telecomunicaciones



ELABORADO POR: EQUIPO TÉCNICO CONSULTOR
FUENTE: PDyOT 2015



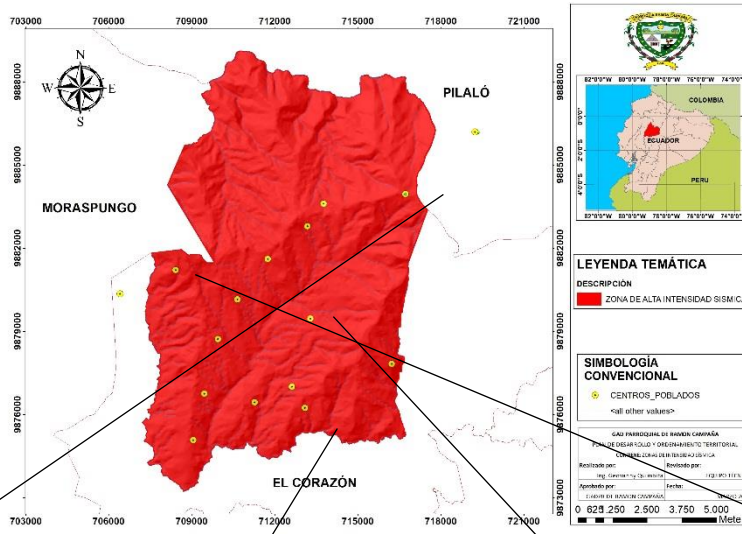
RAMÓN CAMPAÑA – PANGUA – COTOPAXI – ECUADOR

En el componente de Movilidad Energía y Telecomunicaciones del PDyOT vigente se puede observar en la gráfica N° 5 que el Gobierno Parroquial de Ramón Campaña priorizo los proyectos de movilidad, por lo que nos da como resultado la ejecución del 41 % de avance de las metas propuestas por el equipo técnico, con el 100 % en “Gestionar los estudios de sismicidad y construcción del puente en el sector la Polvorosa (2016)”, “Realizar estudios de factibilidad y definitivos del empate de la vía El Tingo - La Esperanza el 2025”, “Re lastrado y ampliación de 5 km en la vía Ramón Campaña hacia La Palma (2019)”, “Gestionar el lastrado de la vía Corcovado alto - Corcovado bajo - Aguas calientes a la parroquia Moraspungo (2017-2019)”, “Construir 20 pasos de agua, los que impiden que las vías no se dañen en las épocas de invierno (2016)”, 90% del avance en “Se contará con un 90 % de la red vial en buen estado, realizando un mantenimiento anual (2019)”, el 80% de avance en “Gestionar el lastrado de la vía la Copa –La Florida(2019)” ,con el 50 % de avance en “Gestionar el estudio y el asfaltado de 3 km de vía del Río Angamarca - el Corazón (2016-2019)”, “El 95 % de los centros poblados cuenta con el alumbrado público y el servicio de energía eléctrica (2018)”, 30% de avance en “Gestionar a las operadoras de telefonía móvil para implementar y mejorar el servicio telefónico (2018)” y finalmente con el 20% en “Adquirir equipo caminero para el mantenimiento vial de la parroquia Ramón Campaña (2017)”



RAMÓN CAMPAÑA – PANGUA – COTOPAXI – ECUADOR

Mapa 4: Mapa de ubicación de los proyectos del componente de Movilidad, Energía y Conectividad



<p>Gestionar los estudios de sismicidad y construcción del puente en el sector la Polvorosa (2016)</p>	<p>Gestionar el estudio y el asfaltado de 3 km de vía del Río Angamarca - el Corazón (2016-2019)</p>	<p>El 95 % de los centros poblados cuenta con el alumbrado público y el servicio de energía eléctrica (2018)</p>	<p>Se contará con un 90% de la red vial en buen estado priorizando un mantenimiento anual (2019)</p>



RAMÓN CAMPAÑA – PANGUA – COTOPAXI – ECUADOR

Mapa 5: Mapa de ubicación de los proyectos del componente de Movilidad, Energía y Conectividad 2



Tabla 9: Matriz de evaluación del componente Político Institucional

Elementos del PDyOT vigente	ESTADO ¿Se cumplió?	Observaciones ¿Por qué?	Priorizar en la nueva propuesta
Objetivo del PDyOT	Fortalecer la participación ciudadana con mecanismos establecidos en la constitución de la república, a través	NO CUMPLIÓ	PRIORITARIO



RAMÓN CAMPAÑA – PANGUA – COTOPAXI – ECUADOR

	de una estrecha coordinación con los actores comunitarios, públicos y privados			
METAS	PI01. Difundir los mecanismos de la participación ciudadana en la parroquia Ramón Campaña	NO CUMPLIÓ	Falta de convocatoria de los representantes parroquiales	PRIORITARIO
	PI02. Realizar una planificación y coordinación de trabajo a nivel de gobiernos	NO CUMPLIÓ	Falta de convocatoria del presidente del GAD parroquial	PRIORITARIO
	PI03. Capacitar y fortalecimiento de capacidades a los miembros del GADPR- Ramón Campaña (2018)	NO CUMPLIÓ	Falta de recursos económicos	PRIORITARIO
	PI04. Implementar una gaceta oficial en el GADPR Ramón Campaña del orgánico estructural, funcional y reglamentos internos, sesiones, uso de espacios públicos. (2016)	NO CUMPLIÓ	Falta de recursos económicos	PRIORITARIO
PROGRAMA - PROYECTO	Socialización de los mecanismos de la participación ciudadana	EN EJECUCIÓN		
	Planificación y coordinación entre gobiernos	EN EJECUCIÓN		

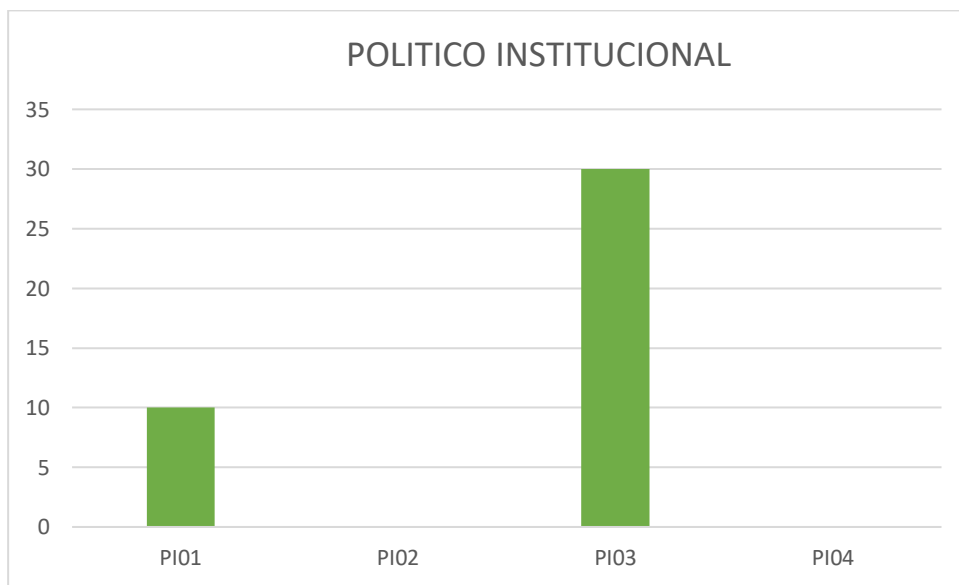


RAMÓN CAMPAÑA – PANGUA – COTOPAXI – ECUADOR

	Proyecto de fortalecimiento de capacidades para los miembros del GADPR-Ramón Campaña	EN EJECUCIÓN		
	Elaboración de la Gaceta para el GAD parroquial	EN EJECUCIÓN		

ELABORADO POR: EQUIPO TÉCNICO CONSULTOR
FUENTE: PDyOT 2015

Gráfico 6: Análisis del componente Político Institucional



ELABORADO POR: EQUIPO TÉCNICO CONSULTOR
FUENTE: PDyOT 2015

En el componente Político Institucional del PDyOT vigente se puede observar en la gráfica N° 6 que el Gobierno Parroquial de Ramón Campaña no priorizo todos los proyectos, por lo que nos da como resultado la ejecución del 10 % de avance de las metas propuestas por el equipo técnico, con 30% de avance en “C Capacitar y fortalecimiento de capacidades a los miembros del GADPR- Ramón Campaña (2018)”, y con el 10 % de avance de “Difundir los mecanismos de la participación ciudadana en la parroquia Ramón Campaña”.



RAMÓN CAMPAÑA – PANGUA – COTOPAXI – ECUADOR

2. MAPEO DE ACTORES QUE INFLUYEN EN EL TERRITORIO

Tabla 10: Mapeo de actores

Sector	Actor	Actividades que realiza a nivel parroquial	Relación del actor con el GAD parroquial (alta, media, baja, nula)
a. Público			
GADP	Gobierno Provincial	De acuerdo a sus competencias	Media
GADM	Gobierno Municipal	De acuerdo a sus competencias	Baja
GADP	Gobierno Parroquial	De acuerdo a sus competencias	Media
	Tenencia Política	Función Ejecutiva: Control e intermediación	Media
MAG	Ministerio de Agricultura Ganadería y Pesca	Asistencia Técnica pecuaria y agrícola, capacitaciones agropecuarias, fortalecimiento organizativo, gestión de créditos en conjunto con Banecuador	Baja
MIES	Ministerio de Inclusión Económica y Social	Atención al adulto mayor en visitas domiciliarias y potencializar habilidades en los discapacitados	Media
MSP	Ministerio de Salud	Atención primaria de la población	Media
ME	Ministerio de Educación	Educación	Media
CNT	Corporación Nacional de Telecomunicaciones	Servicios de telecomunicación	Baja
	Policía Nacional	Combatir delincuencia y Control de la seguridad rural	Baja
	Banecuador	Créditos productivos para los agricultores y comerciantes	Media



RAMÓN CAMPAÑA – PANGUA – COTOPAXI – ECUADOR

MAE	Ministerio del Ambiente	Sociabilización del hábitat en la reserva ecológica los Ilinizas Normativa de la reserva ecológica los Ilinizas	Baja
	Elepco SA.	Energía eléctrica y alumbrado público	Media
	SEGURO SOCIAL CAMPESINO	Atención primaria en la parroquia	Baja
b. Privado			
	Comunidades de toda la parroquia de Ramón Campaña	Gestión para el desarrollo de la comunidad y obras en beneficio de los mismos	Media
	Bancos y Cooperativas Ahorro Y Crédito	Fomento del ahorro y créditos para emprendimientos	Media
	Asociación de Productores Agropecuarios de la Parroquia Ramón Campaña ASOCAMCOT	Producción de leche cruda de vaca	Media
	ASOCORCOBADO ALTO	Producción, industrialización y comercialización agrícola.	Baja
	Comuna Pilancón	Explotación de cultivos sin especialización.	Media
	ORGANIZACIONES DE PRODUCTORES DE MORA ICCER	Mejoramiento de los cultivos	Baja

ELABORADO POR: EQUIPO TÉCNICO CONSULTOR
FUENTE: GADPR-RAMÓN CAMPAÑA-2019

La Parroquia Ramón Campaña cuenta con diferentes actores tanto Públicos como Privados, apoyando al desarrollo del sitio, en el mapeo de actores públicos contamos con el Gobierno Provincial, Cantonal, Parroquial, Tenencia Política, MAG, MIES, Ministerio de Salud, las Instituciones Educativas, BanEcuador, Policía Nacional y Seguro Social Campesino. Para el mapeo de actores en el sector privado cuentan con las diferentes comunidades, cooperativas de ahorro, crédito, diferentes organizaciones las mismas que permiten la gestión para el desarrollo parroquial agropecuario, sin embargo, la relación de los diferentes actores es de media a baja esto se da por la falta



RAMÓN CAMPAÑA – PANGUA – COTOPAXI – ECUADOR

de canales de comunicación entre ellos, dando como consecuencia el poco desarrollo de la parroquia.

DIAGNÓSTICO

Tiene como propósito reflejar la situación actual en la que se encuentra la parroquia Ramón Campaña, medida en sus problemas, metas y potencialidades, mediante un análisis entre los componentes: Biofísico, sociocultural, económico productivo, asentamientos humanos, movilidad, energía y conectividad, político institucional.

A partir del cual se toma las decisiones para formular las propuestas indicadores y metas y priorizar programas y proyectos en el plan de desarrollo y ordenamiento territorial de la parroquia. Este soporte técnico permite cuantificar y proyectarse, en el corto, mediano y largo plazo en la que atraviesa el territorio parroquial, logrando así el bienestar común y el desarrollo socio económico de Ramón Campaña.

3. DIAGNÓSTICO POR COMPONENTES

3.1. Componente Biofísico

Dentro del diagnóstico biofísico se consideraron diferentes variables: suelo, agua, aire, biodiversidad, fenómenos climáticos, el análisis de estos componentes se partió de los estudios existentes en diferentes entidades como información estadística y cartográfica facilitada por el Sistema de Información Geográfica y Agropecuaria SIGAGRO, entidad bajo la dependencia del Ministerio de Agricultura Acuicultura y Pesca MAG, que a su vez se basa también en datos del Instituto Geográfico Militar (IGM), INFOPLAN, INEC, etc., a través de recorridos de campo, socialización y asambleas con los presidentes de las comunidades realizadas en cada una de las parroquias del cantón Ramón Campaña; la información obtenida se la realizó mediante encuestas la misma que fue estructurada, confrontada, estandarizada y complementada para generar una línea de base para la construcción del diagnóstico y estrategias de ordenación del territorio, y síntesis de la matriz del componente biofísico.

3.1.1. Relieve

El relieve de Pangua se puede considerar de forma general de oeste a este como: colinado (25-50%), escarpado (50-70%) y montañoso (>70%). Para más información



RAMÓN CAMPAÑA – PANGUA – COTOPAXI – ECUADOR

consultar los datos recogidos en la temática de Geopedología del proyecto: “Levantamiento de cartografía temática escala 1:25 000”. Sus alturas oscilan entre los 355 y 3560 msnm. Como principales accidentes orográficos están las Cordilleras de Palancón y de Calope, los Cerros Caviloña, Corcovado, Mirador, El Quinche, Lomas Guarumal, Espejo, Sta. Teresita está conformada sobre un relieve ondulado, con pendientes fuertes hacia las quebradas, formando parte de la Cuenca alta del río Guayas lo que da paso a la formación de importantes ríos como el Piñanatug, Sillagua, Ashagua, Jalligua, Amgamarca, que toman dirección hacia el Océano Pacífico. En el cantón también se localizan ojos de aguas termales en el recinto Aguas Calientes.

Elevación: La parroquia se clasifica en tres zonas altitudinales: zona baja 720 a 1440, zona media 1440 a 2160 y zona alta 2160 a 2880. La mayor concentración de población está en la zona media y después en la zona alta, aunque la zona baja tiene mayor número de comunidades, pero como se puede observar se encuentran dispersos y no representan muchas personas.

Tabla 11: Descripción de las unidades geomorfológicas

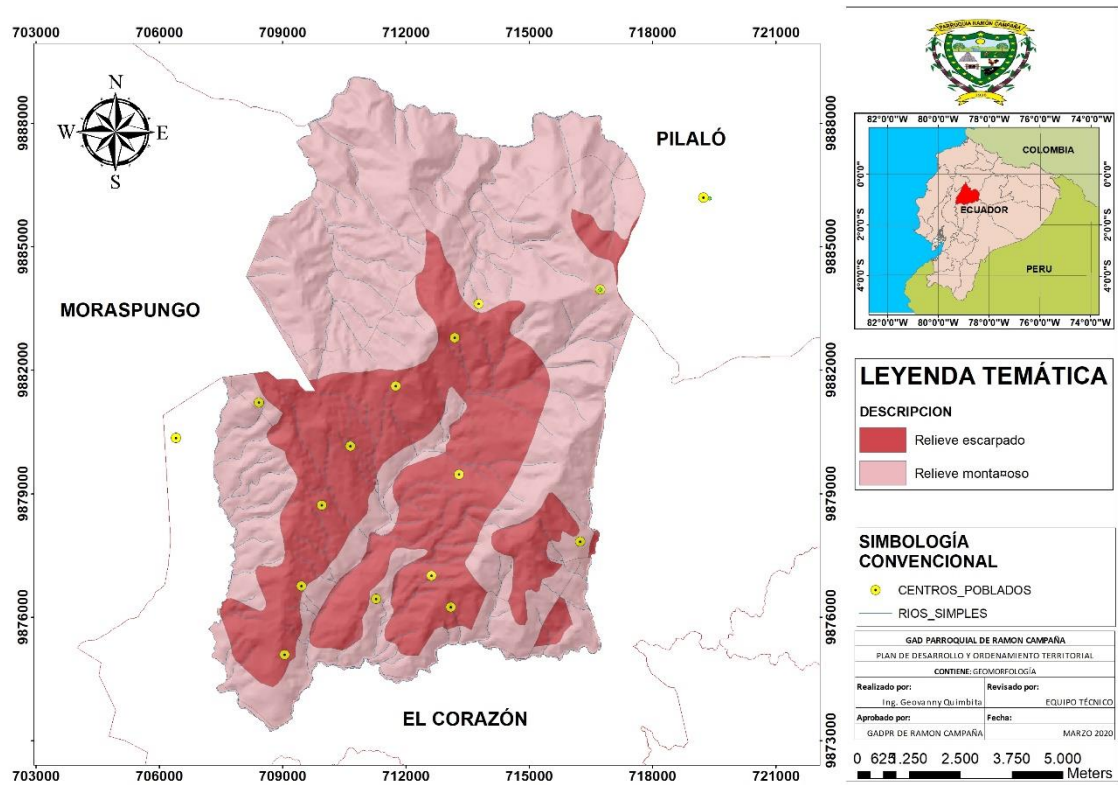
DESCRIPCIÓN	
Relieves montañosos	Con relieves muy agudos, cuya altura y forma obedecen al plegamiento de las rocas superiores de la corteza terrestre
Relieves Escarpados	2640 msnm- 2760 msnm con pendientes de 2-12%, presencia de cultivo y ganado

ELABORADO POR: EQUIPO TÉCNICO CONSULTOR
FUENTE: CONALI-2020-SENPLADES



RAMÓN CAMPAÑA – PANGUA – COTOPAXI – ECUADOR

Mapa 6: Descripción de los rangos de Pendientes



ELABORADO POR: EQUIPO TÉCNICO CONSULTOR
FUENTE: SIAGRO

3.1.2. Geología

Se refiere a la composición y estructura interna de la Tierra, y los procesos por los cuales ha ido evolucionando a lo largo del tiempo las características de la corteza terrestre además tiene importancia tanto en la prevención como en el entendimiento de desastres naturales, remoción de masas en general, terremotos, erupciones volcánicas.

En la parroquia Ramón Campaña la composición de las rocas se detalla en la tabla N° 3, considerando que en la cordillera occidental se encuentra la falla Fi con una longitud de 1,16 km como se puede observar en el mapa.



RAMÓN CAMPAÑA – PANGUA – COTOPAXI – ECUADOR

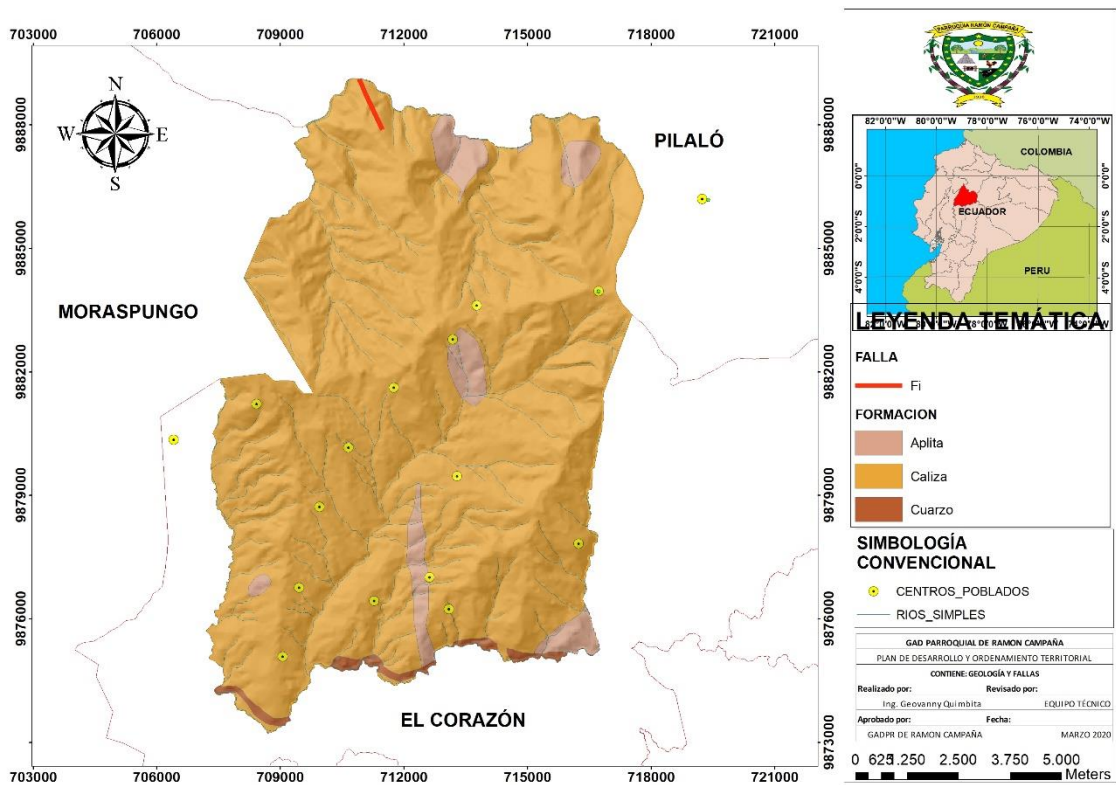
Tabla 12: Matriz para los procesos Geodinámicas

LITOLOGÍA	ÁREA (ha)
Aplita	623,51
Caliza, lava indiferenciada, lava de almohadilla, brechas, volcanoclasticas gruesas, andesita, arenisca volcánica, limolita vacuació, limolita,toba,brecha,lava,lutita,tobacea,arenisca,chert	11040,66
Cuarzo-diorita	132,18
	11796,36

ELABORADO POR: EQUIPO TÉCNICO CONSULTOR

FUENTE: MAPA N° 7

Mapa 7: Descripción de la Geología y Fallas Geológicas



ELABORADO POR: EQUIPO TÉCNICO CONSULTOR

FUENTE: MAG-IGM



RAMÓN CAMPAÑA – PANGUA – COTOPAXI – ECUADOR

3.1.3. Suelos

El suelo está comprendido como el elemento que cubre la superficie del territorio y sustenta la vida y las actividades antrópicas. Para su clasificación se toma en cuenta la topografía o pendientes las precipitaciones y el tipo o textura del suelo (geología y taxonomía). Los suelos que se encuentran en su mayoría en la Parroquia son de orden: Inceptisol, inceptisol + Alfisol, Inceptisol + entisol, son suelos característicos de cordillera, por presentar dos grandes unidades geológicas claramente diferenciadas por su material parental y relieve.

Tabla 13: Descripción de suelo

CLASIFICACIÓN DE LOS SUELOS	APTITUD (AGRÍCOLA, PECUARIA, FORESTAL, CONSERVACIÓN)	EXTENSIÓN (HA)	PORCENTAJE
CLASE IV (VIDA SILVESTRE, PRADERA, LIMITADO) BOSQUE, CULTIVO	Bosque	6857,23	58,13% del territorio parroquial
CLASE III (BOSQUE, VIDA SILVESTRE, PRADERA, CULTIVO LIMITADO Y CULTIVO MODERADO)	Cultivos y presencia de ganado	4939,13	41,87% del territorio parroquial

ELABORADO POR: EQUIPO TÉCNICO CONSULTOR
FUENTE: MAG-2020

3.1.4. Tipos de suelos

Como se puede apreciar en la tabla N° 5, la parroquia se caracteriza por tener tres tipos de suelos, siendo el de mayor porcentaje (58,98%) el inceptisol cuya textura es franco arenoso muy fina a arcilla, seguidamente inceptisol+entisol con 40,72%, y inceptisol+alfisol con 0,30%.

Tabla 14: Clasificación de Suelos

CLASIFICACIÓN DE LOS SUELOS	CARACTERÍSTICAS FÍSICAS-QUÍMICAS Y BIOLÓGICAS	EXTENSIÓN (HA)	PORCENTAJE
INCEPTISOL	pH ácido, poseen mal drenaje, posee gran cantidad de materia orgánica, acumulan arcillas amorfas	6958,09	58,98%
INCEPTISOL+ENTISOL	Tienen menos del 30% de fragmentos rocosos y se mezclan con los Inceptisoles	4803,56	40,72%

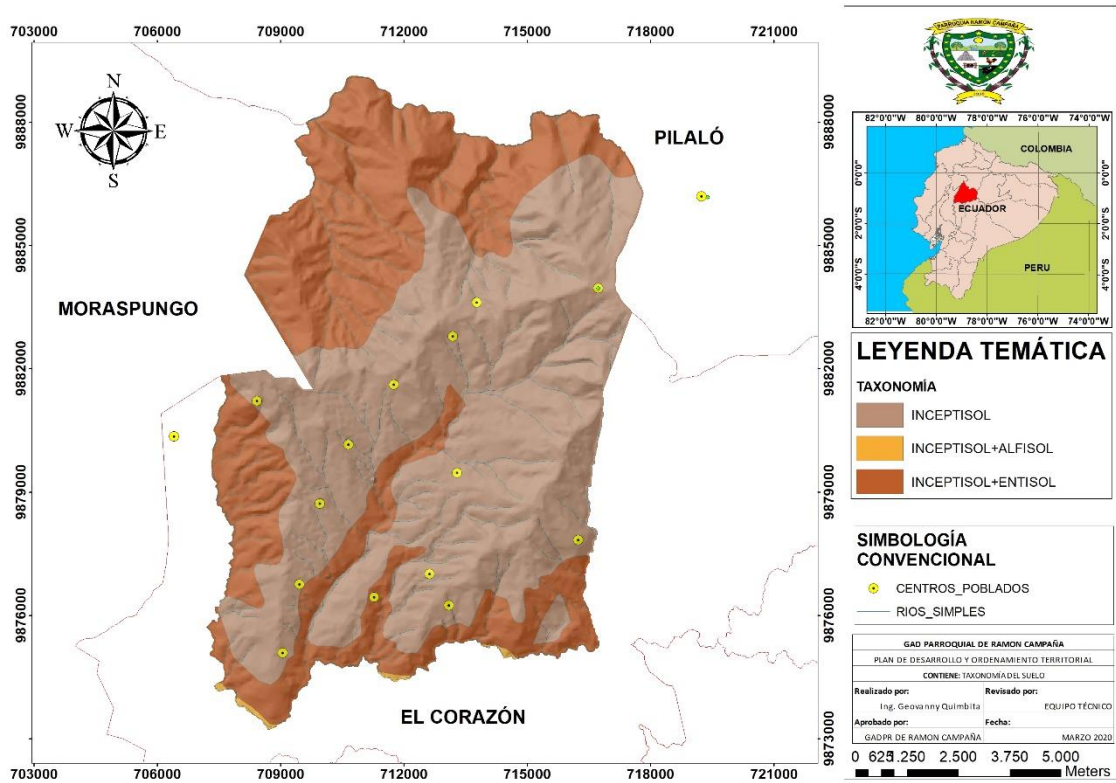


RAMÓN CAMPAÑA – PANGUA – COTOPAXI – ECUADOR

INCEPTISOL+ALFISOL	Son suelos de regiones húmedas, el porcentaje de Saturación de bases es superior al 35%.	34,71	0,30%
---------------------------	--	-------	-------

ELABORADO POR: EQUIPO TÉCNICO CONSULTOR
FUENTE: MAPA N° 8

Mapa 8: Mapa de Suelo



ELABORADO POR: EQUIPO TÉCNICO CONSULTOR
FUENTE: MAG- IGM

3.1.5. Cobertura del suelo

La parte económica de Ramón Campaña está la constituyen campesinos con pequeñas propiedades de tierra, la parte alta se caracteriza por cultivos de frejol canario comercializados, secos o tiernos, mora, maíz, habas, papas y pastos cultivados. En la parte media existen fréjol, caña de azúcar y pastos cultivados, engorde de ganado bovino, en la zona baja cultivo de caña de azúcar y pastos cultivados, el agua ardiente no tiene registro sanitario y como consecuencia precios bajos e injustos para los productores, la producción de panela no tiene influencia económica junto con la explotación de animales menores.



RAMÓN CAMPAÑA – PANGUA – COTOPAXI – ECUADOR

Tabla 15: Cobertura del suelo

COBERTURA	(ha)	%
Bosque nativo	3560,97	30,18%
Cultivo anual	81,47	0,69%
Mosaico agropecuario	7849,28	66,53%
Pastizal	238,53	2,02%
Vegetación arbustiva	23,55	0,19%
Cuerpo de agua	2,49	0,02%
Área poblada	17,28	0,14%
Total	11796,36	100%

ELABORADO POR: EQUIPO TÉCNICO CONSULTOR
FUENTE: MAG-IGM

La parroquia se caracteriza por ser productora de caña, cultivos de ciclo corto (fréjol, maíz, papa, haba) y pastos cultivados. Ocupando 5214,45 hectáreas de cultivos predominantes.

Tabla 16: Cobertura del suelo

DESCRIPCIÓN	ÁREA
Cultivo de Caña	1491,29
100% Arboricultura tropical	50,33
100% Cultivo de ciclo corto	2140,54
100% Pasto cultivo	1532,29
	5214,45

ELABORADO POR: EQUIPO TÉCNICO CONSULTOR
FUENTE: INEC

Tabla 17: Análisis comparativo de coberturas y usos de suelo

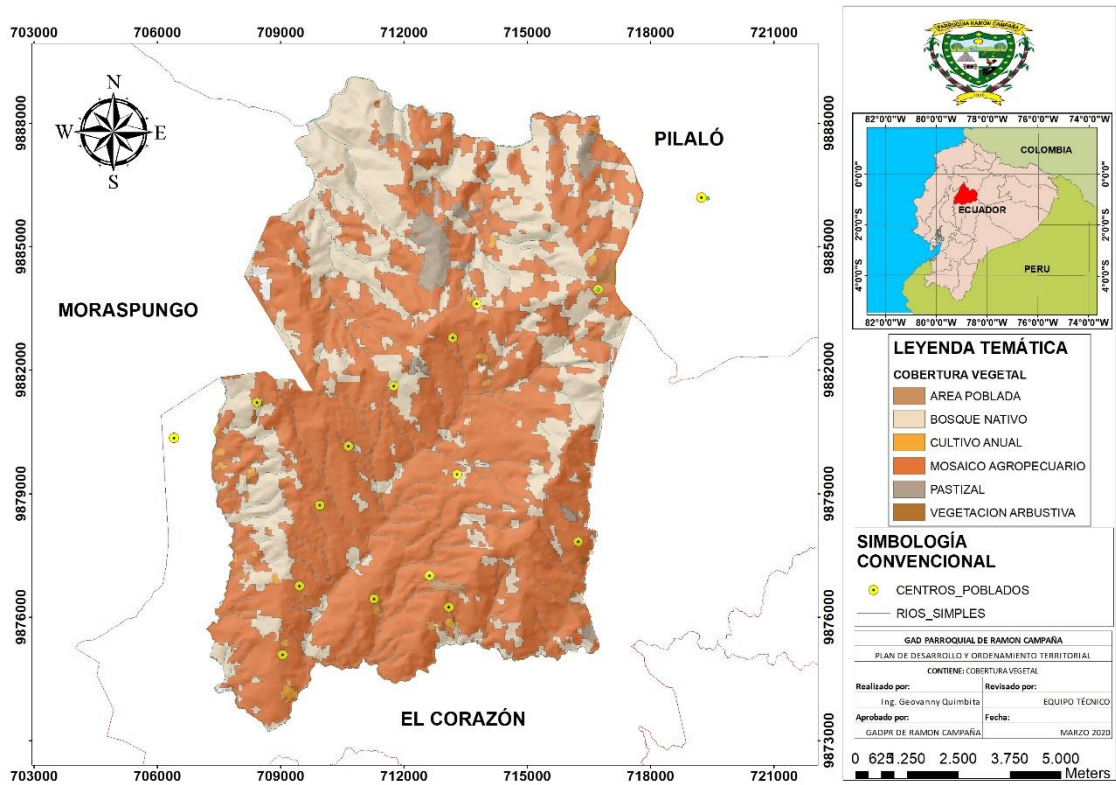
COBERTURA	PRINCIPALES USOS	OBSERVACIONES	PRINCIPALES CAMBIOS
BOSQUE	Material para construcción de las viviendas, leña	Problemas de incendios forestales en época seca	Perdida de flora y fauna
CUERPOS DE AGUA	Agua de vertiente para el consumo humano	Disminución de caudal	Contaminación
ÁREAS AGROPECUARIAS	Tierra destinada a la producción agropecuaria	Perdida de la fertilidad del suelo	Ampliación de frontera agrícola

ELABORADO POR: EQUIPO TÉCNICO CONSULTOR
FUENTE: ENCUESTAS DE CAMPO



RAMÓN CAMPAÑA – PANGUA – COTOPAXI – ECUADOR

Mapa 9: Cobertura Vegetal



ELABORADO POR: EQUIPO TÉCNICO CONSULTOR
FUENTE: MAG-IGM

3.1.6. Factores climáticos

La parroquia Ramón Campaña se caracteriza por tener un clima Tropical Mega térmico Húmedo, con precipitaciones anuales que van desde los 1750 a 3000 mm/año, con un promedio de 2433 mm, y con una temperatura promedio de 13 a 22.3 °C y una media de 17.7 °C

Tabla 18: Descripción de variables climáticas

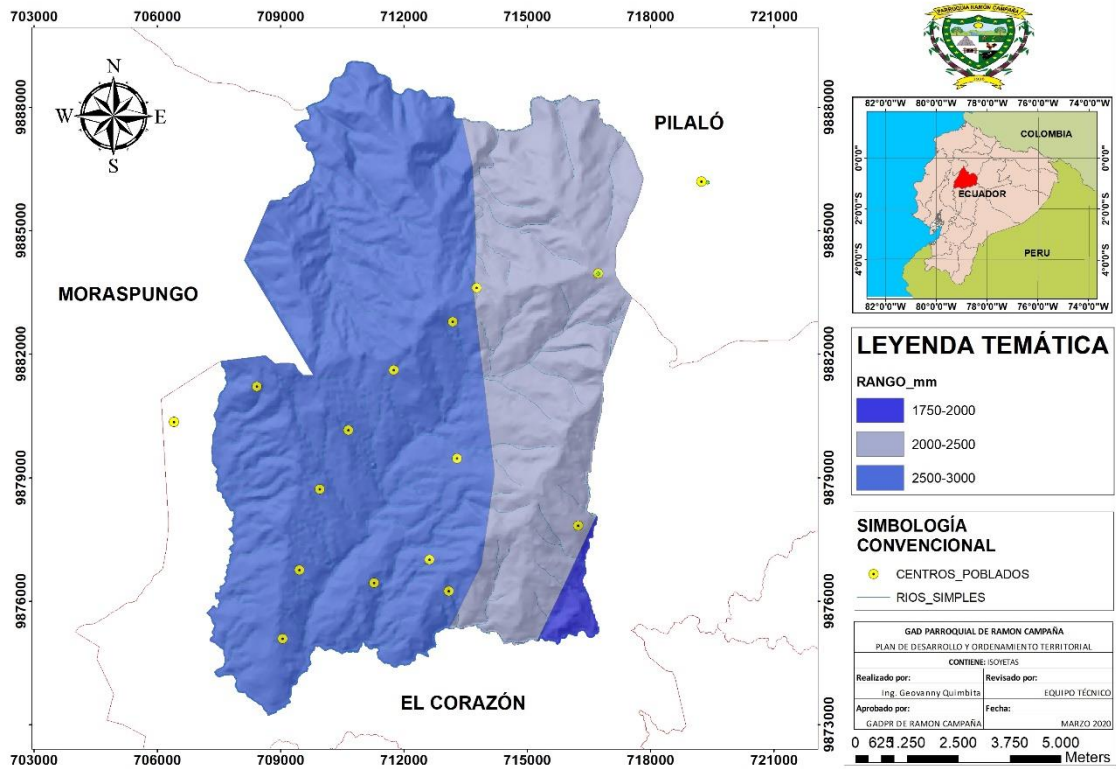
VARIABLE	DESCRIPCIÓN
Precipitación	1750 a los 3000 mm por año
Temperatura	13 y 22.3 grados centígrados
Pisos climáticos	Tropical Megatermico Húmedo
Humedad	50% humedad relativa

ELABORADO POR: EQUIPO TÉCNICO CONSULTOR
FUENTE: MAGAP- INAMHI 2002- Climate-Data.org 2020



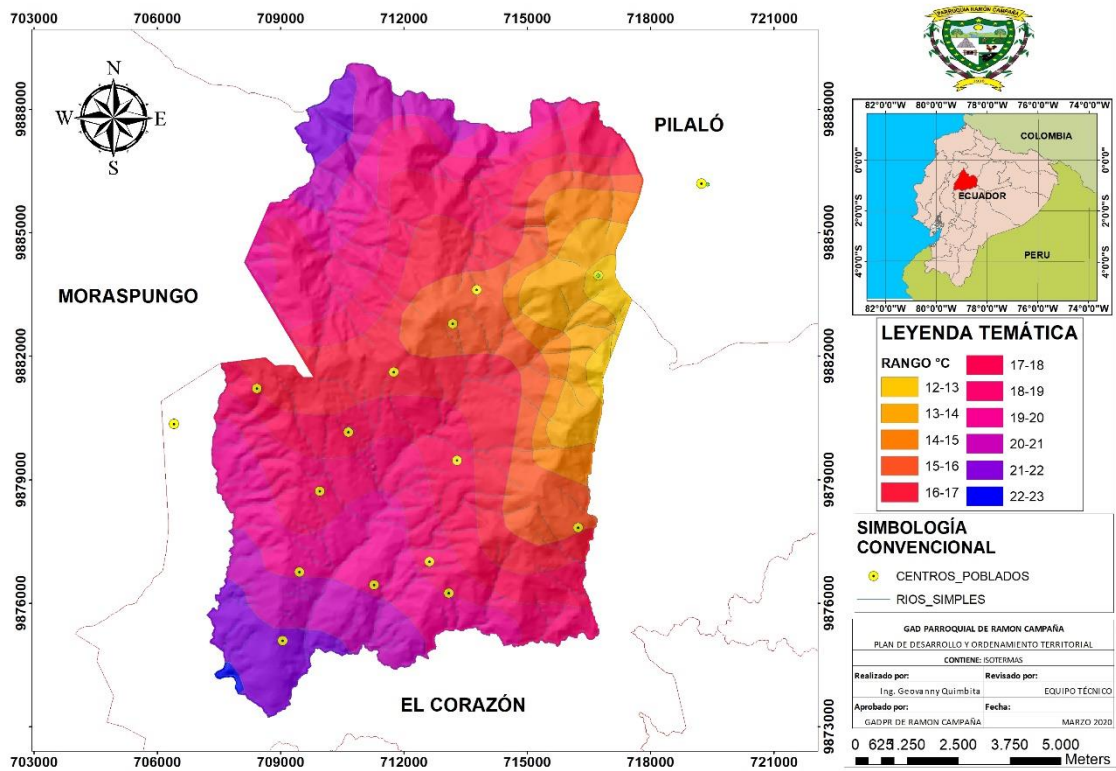
RAMÓN CAMPAÑA – PANGUA – COTOPAXI – ECUADOR

Mapa 10: Mapa Isoyetas



ELABORADO POR: EQUIPO TÉCNICO CONSULTOR
FUENTE: MAG- INAMHI

Mapa 11: Mapa de Isotermas

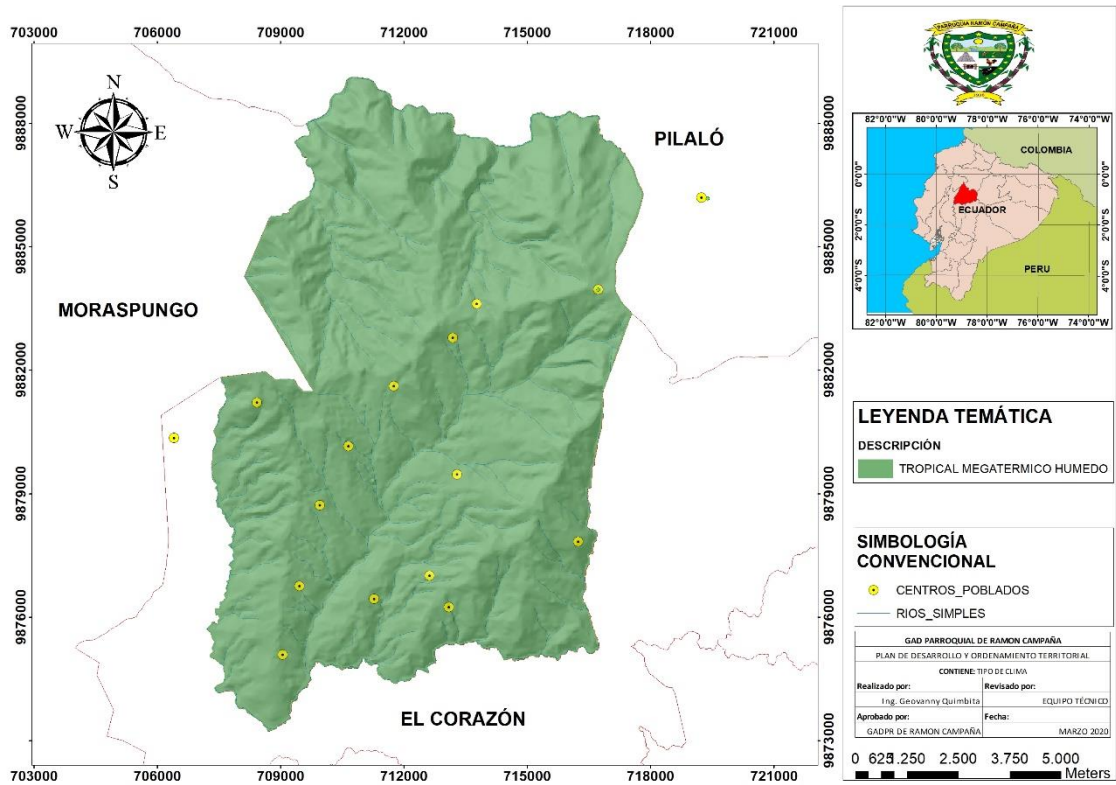


ELABORADO POR: EQUIPO TÉCNICO CONSULTOR
FUENTE: MAG- INAMHI



RAMÓN CAMPAÑA – PANGUA – COTOPAXI – ECUADOR

Mapa 12: Mapa de Clima



ELABORADO: EQUIPO TÉCNICO CONSULTOR

FUENTE: MAG, Tipología de climas

Tabla 19: Datos históricos del tiempo 2019

	Enero	Febrero	Marzo	Abril	Mayo	Junio	Julio	Agosto	Septiembre	Octubre	Noviembre	Diciembre
Temperatura media (*C)	17.4	17.6	17.8	18.2	18	17.4	17.4	17.6	17.9	17.8	17.6	17.5
Temperatura min. (*C)	14.6	14.8	14.8	14.9	14.7	14	13.4	13	13.3	13.8	13.6	13.9
Temperatura máx. (*C)	20.2	20.4	20.8	21.5	21.4	20.9	21.5	22.3	22.6	21.9	21.6	21.2
Precipitación (mm)	422	414	439	419	216	86	31	24	52	57	60	213

ELABORADO: EQUIPO TÉCNICO CONSULTOR

FUENTE: Climate-Data.org 2020

Entre los meses más secos y más húmedos la diferencia en las precipitaciones es 415 mm. La variación en las temperaturas durante todo el año es 0.8 °C.

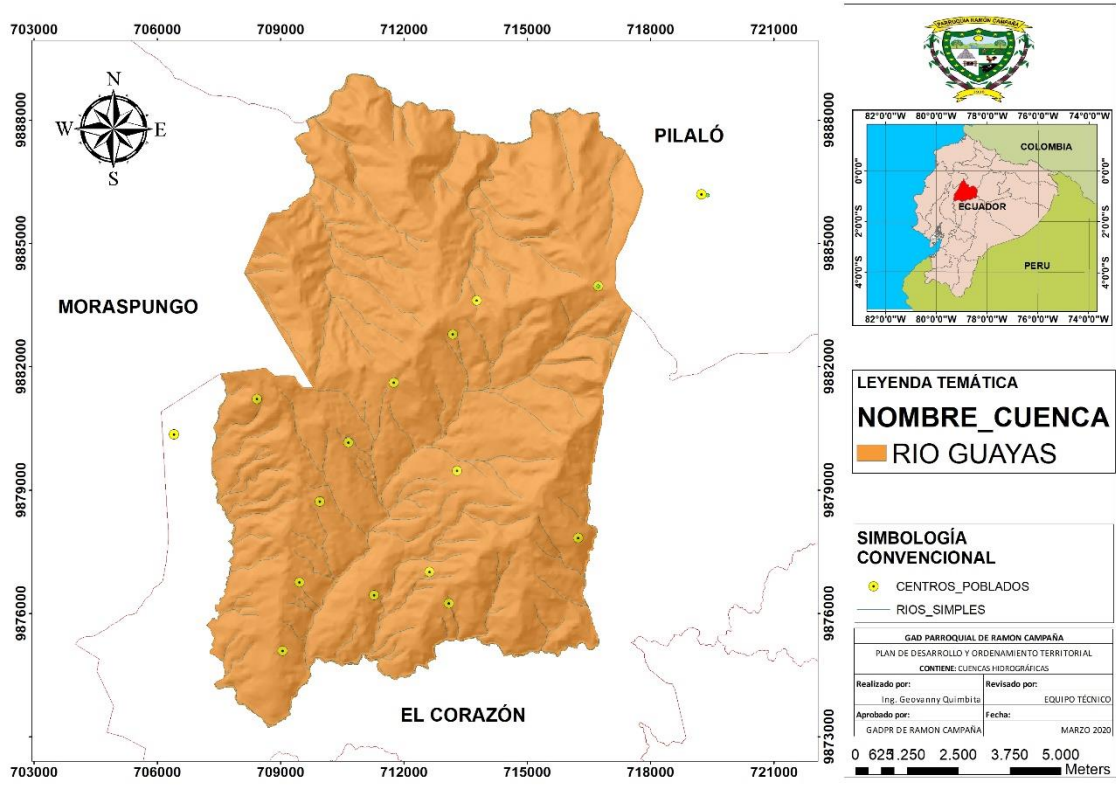


RAMÓN CAMPAÑA – PANGUA – COTOPAXI – ECUADOR

3.1.7. Agua

Según muestra el mapa, el 100% de la superficie de la parroquia forma parte de la Cuenca Hidrográfica del río Guayas.

Mapa 13: Mapa de unidades hidrográficas

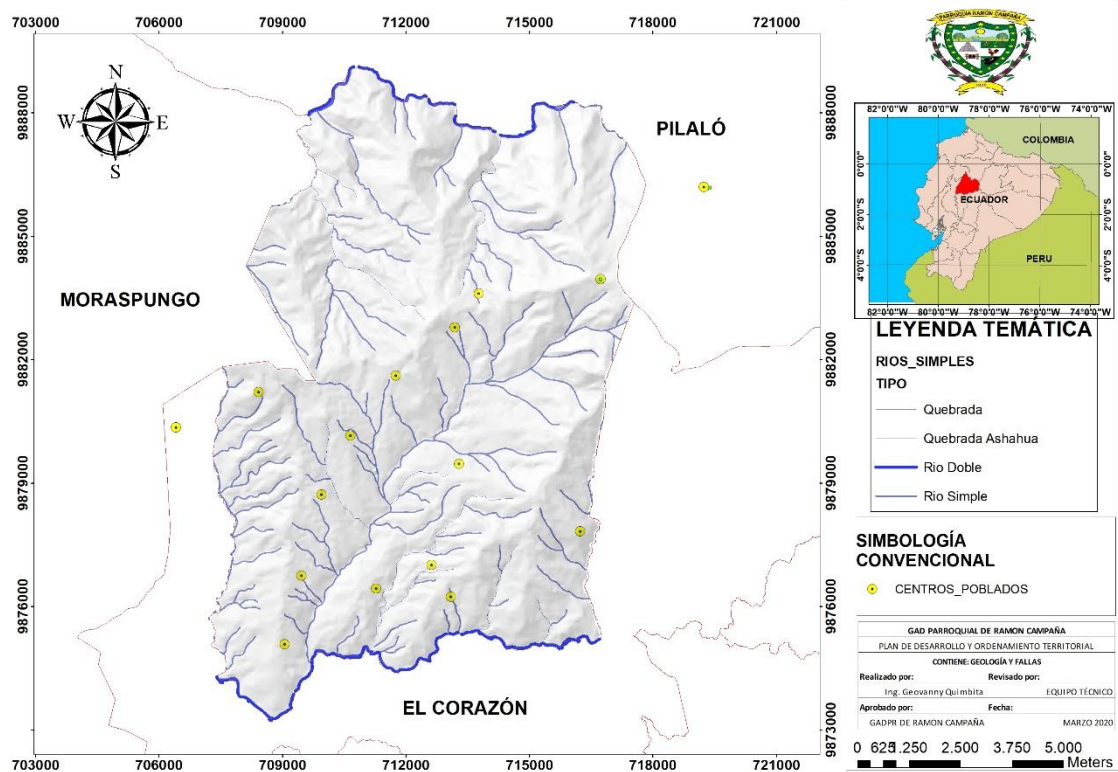


ELABORADO: EQUIPO TÉCNICO CONSULTOR
FUENTE: MAG, Tipología de climas

La parroquia Ramón Campaña cuenta con un número considerable de vertientes naturales de agua, que dan origen a varios ríos, entre ellos el río Yanayaku, río Chuquiraguas, río Calope, río la Pinta, y la mayoría de estos desembocan en el río Angamarca. Además, se hallan diversas quebradas, entre ellas están la quebrada Andoa, Ashahua, el Salado, San Miguel, Guarumal, San Antonio, San Joaquín, Pedro Baños.



Mapa 14: Recurso Hídrico



ELABORADO POR: EQUIPO TÉCNICO CONSULTOR
FUENTE: SENAGUA 2020

3.1.8. Ecosistemas frágiles, servicios ambientales y territorio bajo conservación o manejo ambiental.

Un ecosistema es un sistema natural que está formado por un conjunto de organismos vivos y el medio físico donde se relacionan. El ecosistema es una unidad compuesta de organismos interdependientes que comparten el mismo hábitat.

Tabla 20: Matriz para ecosistemas

ECOSISTEMA	EXTENSIÓN (ha)	PRIORIDAD DE CONSERVACIÓN
Bosque siempre verde montano bajo de Cordillera Occidental de los Andes	995,938143	Alta
Bosque siempre verde montano de Cordillera Occidental de los Andes	859,959423	Alta
Bosque siempre verde pie montano de Cordillera Occidental de los Andes	903,803737	Alta
Intervención	9013,80149	



RAMÓN CAMPAÑA – PANGUA – COTOPAXI – ECUADOR

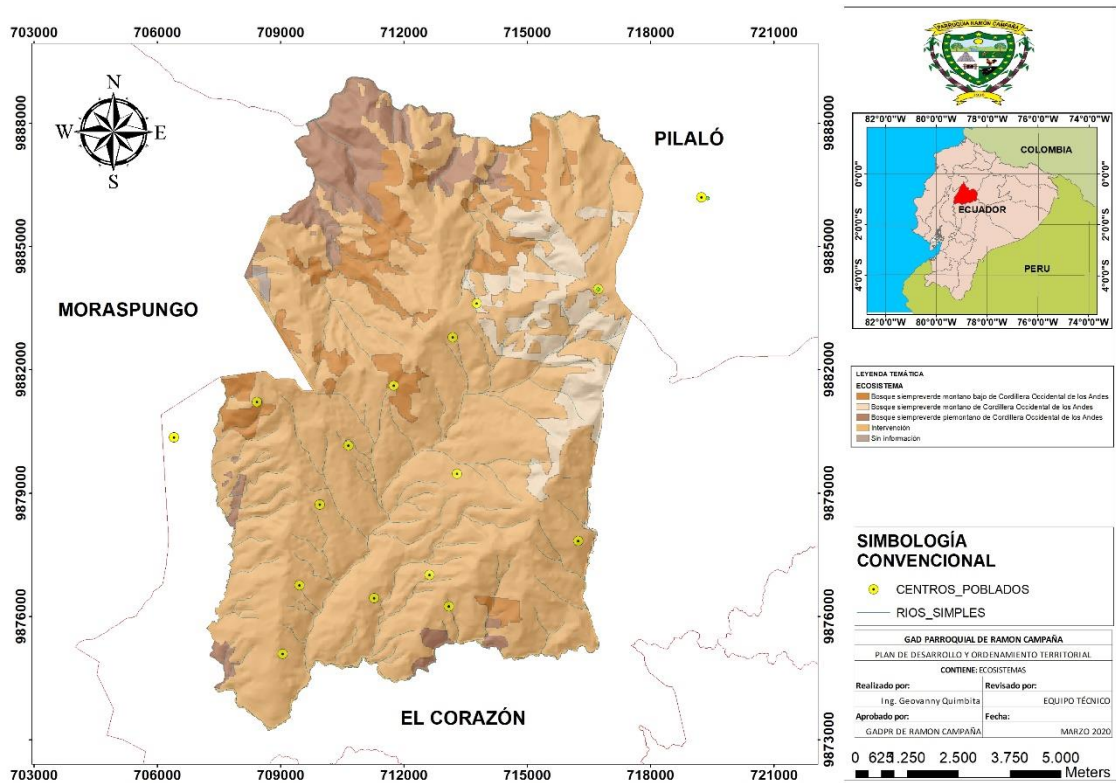
ELABORADO POR: EQUIPO TÉCNICO CONSULTOR
FUENTE: SENAGUA 2020

Tabla 21: Principales servicios ambientales que proporcionan los ecosistemas

SERVICIOS DE SOPORTE	SERVICIOS DE PROVISIÓN	SERVICIOS DE REGULACIÓN DEL ECOSISTEMA	SERVICIOS CULTURALES
BOSQUES NATURALES	Almacenamiento de carbono	Regulación de Emisiones	Belleza Escénica, Ciencia y Educación
CUENCAS HIDROGRÁFICAS	Agua	Regulación y Conservación de Cuencas y Micro cuencas	Belleza Escénica, turismo y educación
ZONAS AGRÍCOLAS	Alimento	Regulación y Protección de Suelos	Belleza Escénica
FAUNA	Alimento y Ecoturismo	Regulación de Micronutrientes	Belleza Escénica, Ciencia y Educación
ÁREAS TURÍSTICAS	Ecoturismo y Recreación	Conservación de ecosistemas propios de la zona	Turismo

ELABORADO POR: EQUIPO TÉCNICO CONSULTOR
FUENTE: SENAGUA 2020

Mapa 15: Mapa Ecosistemas



ELABORADO POR: EQUIPO TÉCNICO CONSULTOR
FUENTE: SENAGUA 2020



RAMÓN CAMPAÑA – PANGUA – COTOPAXI – ECUADOR

Tabla 22: Flora exótica y representativa de la zona

NOMBRE COMÚN	NOMBRE CIENTÍFICO
Aguacate	<i>Persea americana</i>
Arazá	<i>Eugenia stipitata</i>
Balsa	<i>Ochroma pyramidale</i>
Bijao	<i>Heliconia bihai</i>
Boya	<i>Alcornea triplinervia</i>
Café	<i>Coffea arabica</i>
Camacho	<i>Xanthosoma undipes</i>
Canelo	<i>Nectandra spp</i>
Caña de azúcar	<i>Saccharum officinarum</i>
Caoba	<i>Swietenia macrophylla</i>
Cascarilla, Quina o Quino	<i>Cinchona pubescens</i>
Cedro	<i>Cedrela odorata</i>
Chilca	<i>Baccharis sp.</i>
Chonta	<i>Bactris spp.</i>
Copal	<i>Dacryodes peruviana</i>
Cucarda	<i>Hibiscus rosa-sinensis</i>
Fréjol	<i>Phaseolus vulgaris</i>
Gramalote	<i>Axonopus scoparius</i>
Grosella	<i>Phyllauntus acidus</i>
Guaba	<i>Inga edulis</i>
Guadua	<i>Guadua angostifolia</i>
Guanábana	<i>Annona muricata</i>
Guanto	<i>Brugmansia suaveolens</i>
Guarumo	<i>Cerecropsia peltata</i>
Guayaba	<i>Psidium guajava</i>
Guayacán	<i>Tabebuia chysantha</i>
Helecho	<i>Blechnum loxense</i>
Heliconia	<i>Heliconia latispatha</i>
Laurel	<i>Laurus novilis</i>
Limón	<i>Citrus x limon</i>
Mandarina	<i>Citrus reticulata</i>
Maracuyá	<i>Passiflora edulis</i>
Matapalo	<i>Caussapoa spp</i>
Matico	<i>Piper aduncum</i>
Mora	<i>Morus nigra</i>
Mora silvestre	<i>Rubus froribundus</i>
Morochillo	<i>Zea mayz</i>
Motilón	<i>Hyeronina alchornoides</i>
Naranja	<i>Citrus x sinensis</i>
Naranjilla	<i>Solanum quitoense</i>
Palma africana	<i>Elaeis guineensis</i>
Palmito	<i>Bactris gasipaes</i>



RAMÓN CAMPAÑA – PANGUA – COTOPAXI – ECUADOR

Pambil	<i>Wettinia mayensis</i>
Papa china	<i>Colosia esculenta</i>
Papaya	<i>Carica papaya</i>
Piwi	<i>Pollalesta discolor</i>
Salvia tropical, salvia roja, banderilla, liberal	<i>Salvia splendens</i>
Sangre de drago	<i>Croton spp</i>
Santa maría	<i>Piper peltatum</i>
Suro	<i>Chusquea quila</i>
Taxo	<i>Passiflora tarminiana</i>
Tomate de árbol	<i>Solanum betaceum</i>
Yuca	<i>Manihot esculenta</i>

ELABORADO POR: EQUIPO TÉCNICO CONSULTOR

FUENTE: TALLERES PARTICIPATIVOS 2020

Tabla 23: Fauna exótica y representativa de la zona

Nombre Común	Nombre Científico
Águila	<i>Spizaetus isidori</i>
Colibri	<i>Colibri coruscans</i>
Garceta Sol	<i>Eurypyga helias</i>
Gavilán Campestre	<i>Buteo magnirostris</i>
Gavilán Colicorto	<i>Buteo brachyurus</i>
Gorrión	<i>Zonotrichia capensis</i>
Guarro	<i>Geranoaetus melanoleucus</i>
Loro	<i>Pionus menstruus</i>
Paloma Plomiza	<i>Patagioenas plúmbea</i>
Pava andina	<i>Penelope montagnii</i>
Tórtola	<i>Zenaida auriculata</i>
Armadillo	<i>Dasybus novencinctus</i>
Ardilla de cola roja	<i>Sciurus granatensis</i>
Ciervo enano	<i>Pudu mephistophiles</i>
Comadreja	<i>Mustela frenata</i>
Guanta	<i>Agouti paca</i>
León	<i>Panthera leo</i>
Murciélago marrón orejón Andino	<i>Histiotus montanus</i>
Oso de Anteojos	<i>Tremarctos ornatus</i>
Puma	<i>Puma concolor</i>
Tapir de montaña	<i>Tapirus pinchaque</i>
Venado colorado enano	<i>Mazama Rufina</i>
Raposa, Raposa Burro	<i>Didelphis pernigra</i>
Zorrillo	<i>Conepatus semistriatus</i>
Cutín	<i>Isodactylus babax</i>
Tilapia	<i>Oreochromis</i>
Trucha	<i>Salmo trutta</i>
Lagartija (guagsas)	<i>Stenocercus guentheri</i>
Culebra verrugosa	<i>Lachesis muta</i>

ELABORADO POR: EQUIPO TÉCNICO CONSULTOR

FUENTE: TALLERES PARTICIPATIVOS 2020



RAMÓN CAMPAÑA – PANGUA – COTOPAXI – ECUADOR

3.1.9. Área protegida

La Reserva Ecológica Los Ilinizas (REI) está ubicada en el sector Centro Sierra y en particular en la Cordillera Occidental de los Andes, entre los sectores de la Cordillera Lelia, Cerros Ilinizas, El Corazón, Jaligua Alto, Tene fuerte y la Laguna Quilotoa entre los ríos Toachi y Angamarca.

La principal zona a conservar en la parroquia son las áreas que se encuentran dentro de la Reserva ecológica de los Ilinizas, la cual fue creada mediante las siguientes resoluciones: Resolución 66 (Registro Oficial 92, 19XII1996) y Decreto 1665 (Registro Oficial 341, 25-V-2004).

Resuelve:

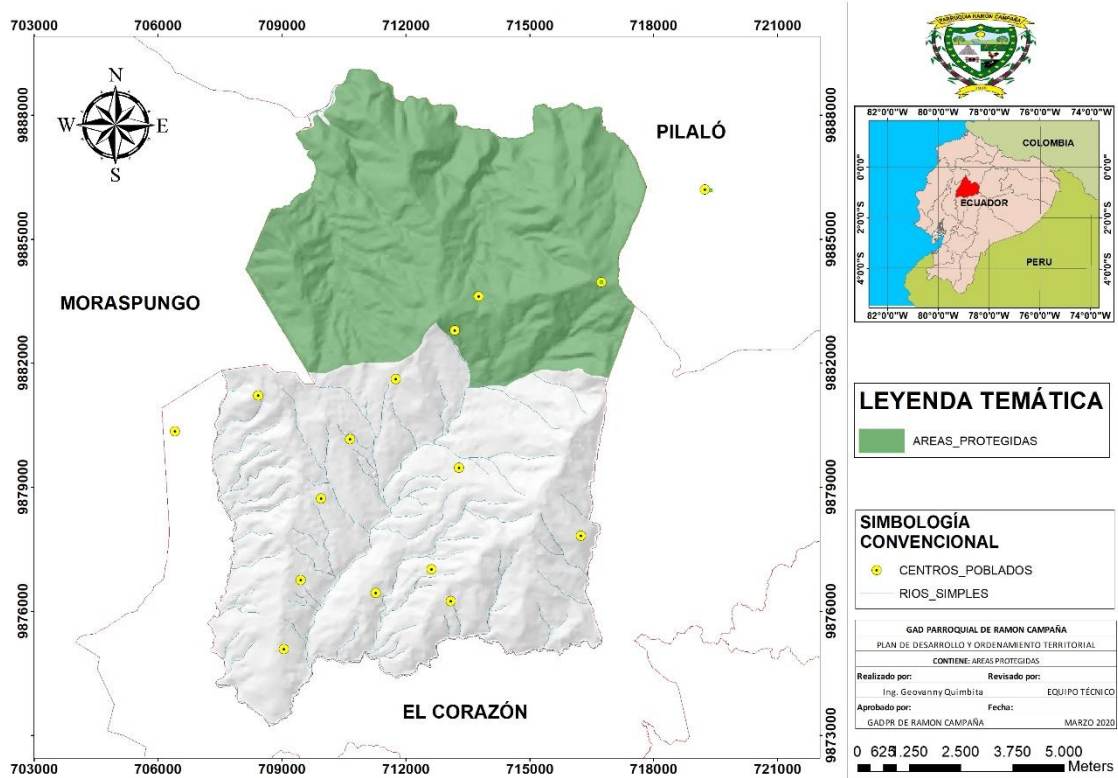
En la parroquia Ramón Campaña se encuentra la reserva ecológica los Ilinizas ocupando un 44,13 % de la superficie total parroquial equivalente a 5206,43 ha, las cuales son prioridad de conservación para proteger la diversidad de flora y fauna ya que de esta depende la disminución del cambio climático, y la preservación de los recursos no renovables.

Art. 8, Quedan excluidas y no forman parte de la Reserva Ecológica Los Ilinizas, las áreas correspondientes a los centros poblados de las cabeceras cantonales y parroquias, las áreas ocupadas ancestralmente por comunidades locales bajo formas comunitarias previstas en la ley, y también se excluirán los predios de dominio privado, cuyos títulos de propiedad se encuentren legalmente registrados antes de la fecha de la expedición de la presente Resolución. Tal excepción no obsta la posibilidad de expropiarlos en un futuro de acuerdo a la Constitución y Leyes de la Republica, teniendo en cuenta las recomendaciones técnicas del Plan de Manejo de la Reserva o de aplicar la sanción prevista en las leyes de la materia



RAMÓN CAMPAÑA – PANGUA – COTOPAXI – ECUADOR

Mapa 16: Mapa de Áreas protegidas



ELABORADO POR: EQUIPO TÉCNICO CONSULTOR
 FUENTE: MAE- IGM CARTAS CARTOGRÁFICAS

3.1.10. Recursos naturales degradados o en proceso de degradación

El crecimiento de la frontera agrícola, los recursos naturales renovables y no renovables explotas sin control, dando como consecuencia que los recursos agua, suelo y aire se han deteriorado, lo que ha provocado efectos secundarios como la deforestación, perdida de especies nativas tanto en flora como en fauna, erosión, y pérdida de fertilidad del suelo.

El avance de la frontera agrícola en la parroquia es muy notorio a más ello el uso de insecticidas, herbicidas, el pastoreo de ganado de paso o engorde, y la tala de la vegetación exótica han afectado el equilibrio biótico y abiótico de la reserva los Ilinizas.

Tabla 24: Descripción de los recursos naturales degradados

RECURSO	DESCRIPCIÓN	CAUSA DE DEGRADACIÓN
SUELO	Infertilidad del suelo, erosión	- Avance de la frontera agrícola
FLORA	Bosques nativos, flora nativa	- Deforestación y cultivo de



RAMÓN CAMPAÑA – PANGUA – COTOPAXI – ECUADOR

FAUNA	Guanta, tapir, ciervos, Raposa, chucuri, ratón, murciélago, monos, culebras, papagayo,	pastos y demás especies introducidas.
AGUA	Ríos con caudales disminuidos, pérdida de la calidad del agua.	Uso inadecuado de los recursos. Ausencia de educación

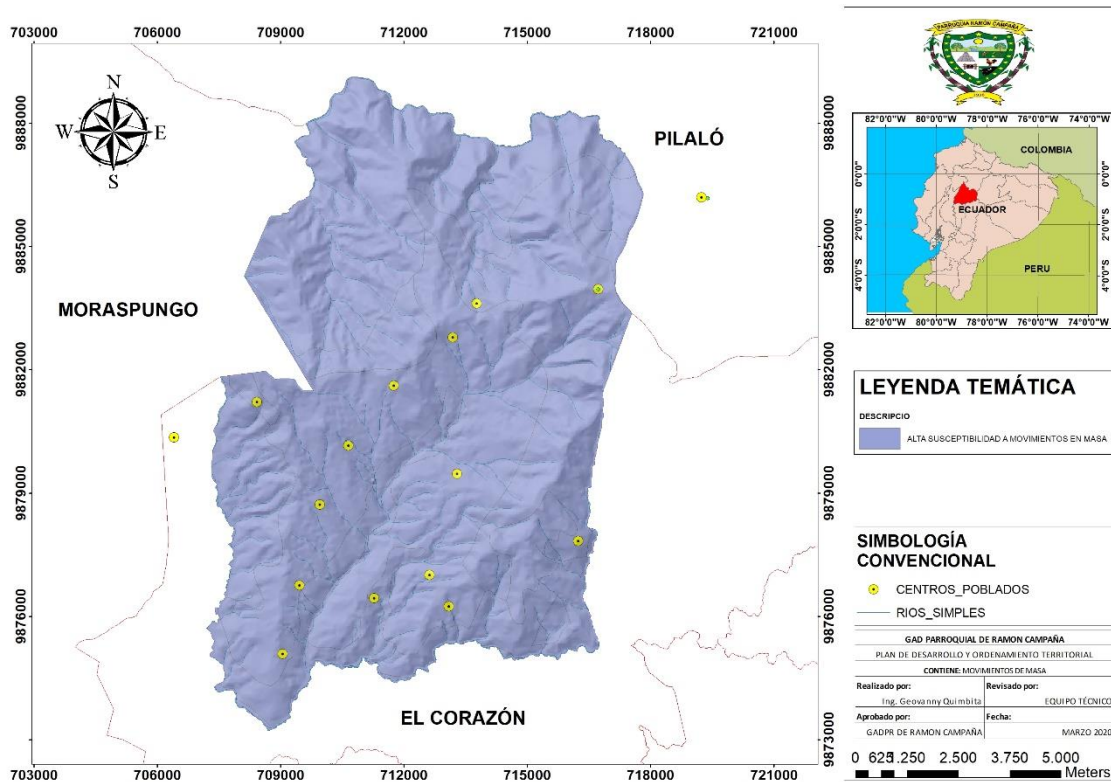
ELABORADO POR: EQUIPO TÉCNICO CONSULTOR
FUENTE: TALLERES PARTICIPATIVOS 2020

3.1.11. Amenazas, vulnerabilidad y riesgo

Movimientos en masa

Varios criterios influyen en los movimientos en masa, entre ellos el grado de pendiente la extensión de vertientes, las formaciones geológicas subyacentes, las precipitaciones (cantidad y repartición anual), la presencia de fallas, la ocurrencia de sismos, y también el uso antrópico de suelos por ello y de acuerdo a la Secretaría Nacional de Gestión de Riesgos se ha determinado que la parroquia Ramón Campaña tanto por su ubicación geográfica como por su relieve está en una zona de alta susceptibilidad a movimientos en masa, la alta pluviosidad produce derrumbes y deslaves tanto en los bienes privados como en las carreteras, poniendo en riesgo y peligro la vida de los habitantes, impidiendo la libre circulación entre los mismos.

Mapa 17: Movimientos en masa



ELABORADO POR: EQUIPO TÉCNICO CONSULTOR
FUENTE: MAGAP- STGR.

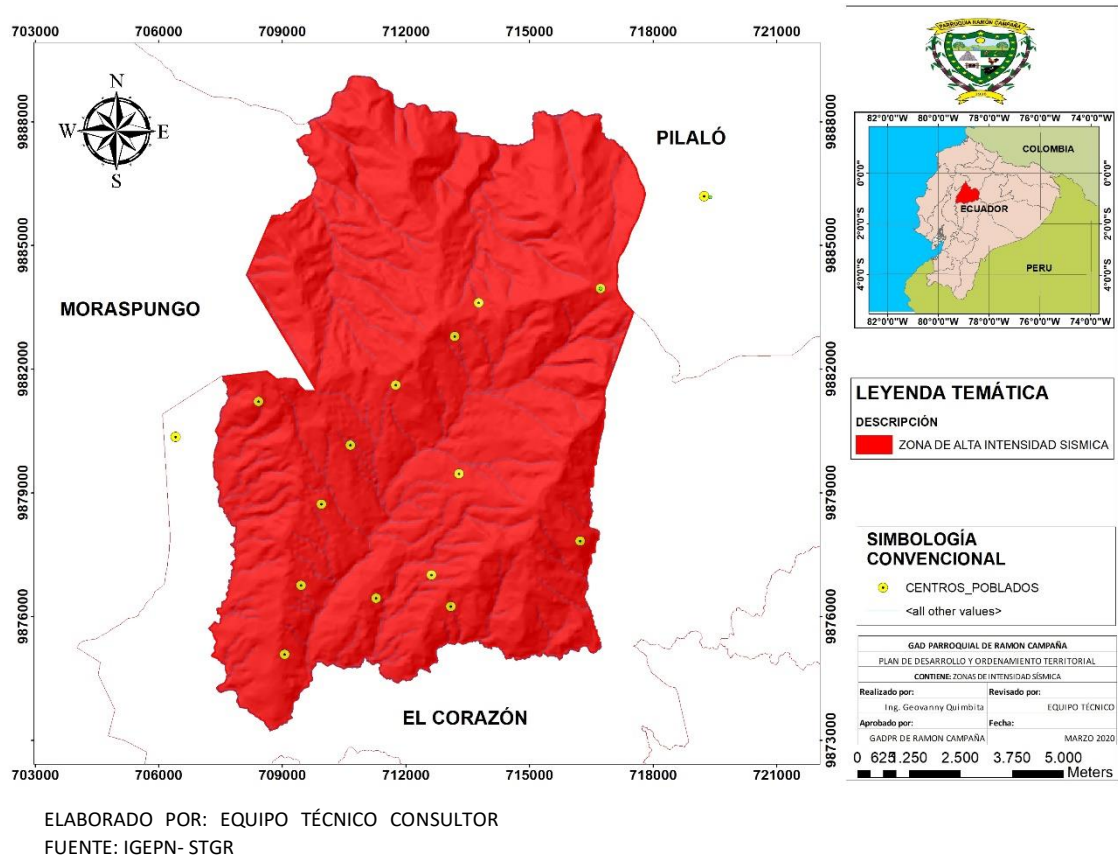


RAMÓN CAMPAÑA – PANGUA – COTOPAXI – ECUADOR

3.1.12. Intensidad sísmica

El mapa hace referencia que la parroquia está en una zona de alta intensidad sísmica, debido a la geografía y fallas geológicas, por lo que puede existir movimientos telúricos llegando a tener terremotos, siendo importante el diseño y la construcción de casas sismo resistentes con los materiales de la zona, En función de los talleres participativos los habitantes manifiestan no tener ningún conocimiento a cómo actuar en caso de una eventual emergencia, no están establecidas rutas ni sitios seguros, por lo que sería importante que se realicen simulacros de evacuación y charlas respecto a los desastres naturales que pudieren estar expuestos.

Mapa 18: Intensidad sísmica en la parroquia



3.1.13. Deforestación

El cambio de actividad económica en las partes altas de la parroquia indirectamente ha producido un aumento en la deforestación de la flora nativa, para poder cubrir la demanda de forrajes para el ganado, y de las diferentes necesidades de sus habitantes.



RAMÓN CAMPAÑA – PANGUA – COTOPAXI – ECUADOR

Se ha deforestado 9.78 ha de bosque natural para incorporar cultivos de ciclo corto (maíz, frejol, etc.), se tiene mosaicos agropecuarios en 227.52 ha donde era bosque natural y 18 ha se ha cultivado pastos para la ganadería tal como nos indica el siguiente cuadro.

Tabla 25: Deforestación en la parroquia

CULTIVOS POR DEFORESTACIÓN	ÁREA(Ha)
BOSQUE A CULTIVO ANUAL	9.786087
BOSQUE A MOSAICO AGROPECUARIO	227.529487
BOSQUE A NATURAL	2.477852
BOSQUE A PASTIZAL	18.682418
TOTAL	258.475844

ELABORADO POR: EQUIPO TÉCNICO CONSULTOR
FUENTE: MAE, 2008

Tabla 26: Amenazas naturales y antrópicas

AMENAZAS NATURALES	UBICACIÓN	OCURRENCIA
Movimientos en masa	Toda la Parroquia	Alta
Intensidad Sísmica	Toda la Parroquia	Baja
AMENAZAS ANTRÓPICAS		
Quema	Toda la Parroquia	Media
Tala	Toda la Parroquia	Media
Caza	Toda la Parroquia	Baja
Erosión	Toda la Parroquia	Media
Contaminación	Toda la Parroquia	Media

ELABORADO POR: EQUIPO TÉCNICO CONSULTOR
FUENTE: TALLERES PARTICIPATIVOS 2020

3.1.14. Sistematización de Problemas y Potencialidades

Tabla 27: Sistematización de problemas y potencialidades componente Biofísico

BIOFÍSICO			
Síntesis de problemas / potencialidades identificadas	¿Cuál es la población que se afecta o beneficia por esta situación?	¿Dónde se localiza la situación identificada?	Acciones
Conflicto generados entre Ministerio de Ambiente y habitantes de la zona en el uso de los recursos por falta de entendimiento jurídico y social	Reserva ecológica	<ul style="list-style-type: none"> • Pilancón • Andoas • Palo Blanco 	Resolver favorablemente el conflicto legal y social de los límites de la reserva ecológica los Ilinizas
Deforestación y ampliación de la frontera agrícola	Sector Ambiental	Toda la Parroquia Ramón Campaña	Reforestación en zona de paramos y márgenes de ríos y quebradas con



RAMÓN CAMPAÑA – PANGUA – COTOPAXI – ECUADOR

			plantas nativas
El monocultivo de la caña genera un desgaste del suelo con una decadencia de nutrientes y a la larga una tendencia hacia la erosión. Debido a que en muchos cultivos se retira la planta completa, y así se interrumpe el proceso natural de reciclaje del suelo.	Sector Agrícola	Todas las comunidades y recintos de la parroquia Ramón Campaña excepto Andoas, Pilancón y El Paraíso	Promover una adecuada rotación de cultivos para disminuir la erosión y pérdida de calidad de los suelos
La pérdida de biodiversidad nativa	Sector Agrícola	Toda la Parroquia Ramón Campaña	Establecer talleres comunitarios de educación ambiental, enfocados en la conservación de la biodiversidad
Son tierras aptas para la agricultura, pudiendo desarrollarse cultivos adaptados al clima de la región y de subsistencia, como caña, yuca, plátano, cítricos, pastos, café, cacao, mora, frejol con medianos y altos rendimientos.	Parroquia Ramón Campaña	Todas las comunidades y recintos	Mejorar las técnicas de productividad agrícola (sin cambiar la biodiversidad del ecosistema)
Problemática ambiental por la quema de bagazo de caña contaminando el medio ambiente, volviendo los suelos más áridos, reseca los afluentes y monopolizando el paisaje	Agricultores de Ramón Campaña	Todos los sectores que se dedican a la producción de agua ardiente	Comercializar el excedente de bagazo de caña
Los desechos domésticos son evacuados a los terrenos, ríos y otros quemados. Provocando la contaminación del agua, alterando la fertilidad de los suelos y la contaminación al aire deteriorando el aire que respiran	Familias residentes de Ramón Campaña	Todas las comunidades de la parroquia	Mejorar el proceso de recolección clasificación y eliminación de desechos
Contaminación de los ríos con el mosto	Las familias que consumen el agua en la parte baja de Yanayacu	Yanayacu Bajo	Capacitar a los productores para reutilizar el mosto para la preparación de biol u otro



RAMÓN CAMPAÑA – PANGUA – COTOPAXI – ECUADOR

Falta de capacitación ante amenazas naturales como los derrumbes en las vías en épocas de invierno y accidentes	Pobladores de la parroquia Ramón Campaña	Toda la parroquia Ramón Campaña	abono liquido orgánico -Crear un plan de emergencias, mapas y rutas de evacuación frente a posibles desastres naturales - Coordinar con las autoridades competentes la prevención de enfermedades emergentes presentes en la zona, tomando en consideración su ciclo de desarrollo habitual.
---	--	---------------------------------	--

ELABORADO POR: EQUIPO TÉCNICO CONSULTOR

FUENTE: ENCUESTAS DE CAMPO

La parroquia Ramón Campaña está ubicada en la provincia de Cotopaxi, Cantón Pangua, con una superficie de 117.36 Km 2, una altitud que oscila entre 720-2880 msnm, conformada por 14 recintos, un grave problema que tienen ciertos sectores de la parroquia es la resolución declaratoria de la reserva ecológica Los Ilinizas , esto es una restricción a todos los beneficios públicos y privados para la compra y venta de sus tierras; La disponibilidad de vertientes de agua facilita a la población el agua de consumo pero en épocas de verano existe escases del mismo, los diversos climas permiten que exista variedad en los cultivos, debido a que los relieves son de tipo montañosos y pie de monte, siendo esto un limitante para la producción agropecuaria por el monocultivo el cual es sembrado por tradición lo que ocasiona la erosión del suelo debido a la pérdida constante de nutrientes específicos del mismo, sus suelos son aptos para la agricultura y ganadería pero por esta razón existe crecimiento de la frontera agrícola, la deforestación excesiva conlleva a la perdida y disminución de la flora y fauna.



RAMÓN CAMPAÑA – PANGUA – COTOPAXI – ECUADOR

3.2. Componente Económico Productivo

El componente económico detalla las principales actividades económicas del territorio y las relaciones entre los factores productivos que permiten el desarrollo de la economía, la forma en que se organizan la actividad de ingresos de bienes y servicios de una sociedad y su distribución entre sus miembros es la que genera la dinamización de una economía local.

Ramón Campaña es una parroquia dedicada netamente a la agricultura, ganadería siendo estas su principal actividad económica. Actualmente las familias campesinas de Ramón Campaña han formado un conjunto de actividades agrícolas (caña, frejol, mora y otros para auto consumo), pecuarias (principalmente ganado y porcinos) y artesanales (aguardiente y panela). Este conjunto establece un sistema de producción que sirve para la reproducción de una forma de explotación y relación con el medio ambiente y sus recursos naturales.

Los productos son destinados para el comercio y el autoconsumo (maíz, papá, haba, melloco, fréjol y papa china, tomate de árbol), la mayoría venden en el mercado de Pangua, el ganado bovino venden en sus propiedades a los comerciantes (al ojo), en el caso del agua ardiente fabrican de forma artesanal y no disponen de un registro sanitario que les garantice la venta del producto y su precio no es estable es el caso de La Palma, San Juan de Sile, El Vergel es su única fuente de ingreso económico. Existiendo un solo emprendedor en San Juan de Sile quien produce el aguardiente y panela molida con todos los registros de calidad.

Transformar la matriz productiva es uno de los retos más ambiciosos del país, la estrategia está liderada por la Vicepresidencia de la República, la misma deberá ser analizada por la parroquia y mediante articulaciones multinivel complementar el fomento productivo cantonal, provincial y nacional.

En consideración de la disponibilidad de información se tratará de identificar volumen de producción y las principales características de las actividades agrícolas, pecuarias, forestales, pesqueras, extractivas, industriales, manufactureras, servicios, turísticas, entre otras. Fuentes: INEC SRI, MAGAP, MIPRO, Junta Nacional de Defensa del Artesano, GAD Provinciales y Cantonales.



RAMÓN CAMPAÑA – PANGUA – COTOPAXI – ECUADOR

Se concluirá el diagnóstico del componente productivo con la identificación de los principales problemas y potencialidades de la economía parroquial enfocados, tanto hacia sus opciones de desarrollo endógeno cuanto a los niveles de competitividad territorial y posibilidades de aporte al cambio de la matriz productiva.

3.2.1. Empleo y Trabajo

La población económicamente activa, es el principal indicador de la oferta de mano de obra en una sociedad. Las personas económicamente activas son todas aquellas que, teniendo edad para trabajar, están en capacidad y disponibilidad para dedicarse a la producción de bienes y servicios económicos en un determinado momento.

Los trabajadores por rama de actividad muestran con mayor fuerza el carácter agricultor y artesanal de la parroquia. El 70% declaró que trabaja en agricultura y ganadería y el 14% en producción artesanal de caña de aguardiente y panela. Vale hacer la misma advertencia que la realizada en el análisis por grupos de ocupación, tanto el número de agricultores como de artesanos se encuentra subestimado. (PDOT RC-2015)

Tabla 28: PEA de Ramón Campaña

PEA		
HOMBRE %	MUJER%	TOTAL%
44	56	100

ELABORADO POR: EQUIPO TÉCNICO CONSULTOR
FUENTE: INEC- CENSO DE POBLACIÓN Y VIVIENDA 2010

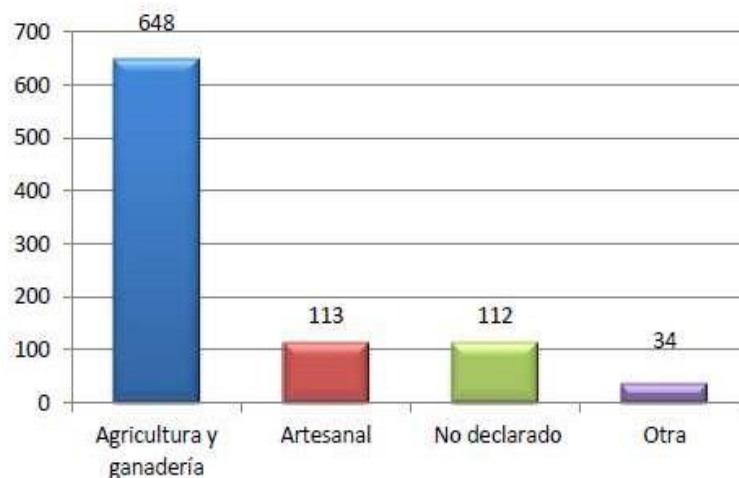
3.2.2. Características de las principales ramas de actividad económica

Mediante las encuestas realizadas en campo la principal actividad económica que se desarrolla en la parroquia, es la agricultura y la ganadería, esto evidencia, el carácter de campesinos con pequeñas propiedades que tiene la parroquia, seguidamente la actividad artesanal.



RAMÓN CAMPAÑA – PANGUA – COTOPAXI – ECUADOR

Gráfico 7: Actividades Económicas



ELABORADO POR: EQUIPO TÉCNICO CONSULTOR
FUENTE: INEC-CENSO DE POBLACIÓN Y VIVIENDA 2010

Tabla 29: Ocupación a nivel de Cantón

GRUPO DE OCUPACIÓN	CASOS	PORCENTAJE
directores y gerentes	25	0,27
profesionales científicos e intelectuales	256	2,78
técnicos y profesionales del nivel medio	48	0,52
personal de apoyo administrativo	171	1,86
trabajadores de los servicios y vendedores	487	5,29
agricultores y trabajadores calificados	3,939	42,79
oficiales, operarios y artesanos	218	2,37
operadores de instalaciones y maquinaria	479	5,2
ocupaciones elementales	2,933	31,86

ELABORADO POR: EQUIPO TÉCNICO CONSULTOR
FUENTE: INEC-CENSO DE POBLACIÓN Y VIVIENDA 2010



- Economía popular y solidaria

La oferta laboral o fuerza de trabajo de la parroquia está determinada por varios indicadores que toman en cuenta a todas las personas en edad de trabajar (1204) y que en nuestro país corresponden a las mayores de 10 años.

La población económicamente activa (PEA) en el año proyectado 2020 es de 1105 personas, esto representa una tasa bruta de participación laboral de 53% sobre el total de la población. Existe una mínima cantidad de sub-desempleados (población desocupada) esto se debe a que en los sectores rurales las personas encuentran ocupación en sus propias tierras o como jornaleros.

- Empresas o establecimientos económicos

La Parroquia Ramón Campaña posee una actividad comercial mínima, en cada recinto existen de una a dos tiendas con los elementos básicos de consumo, en el centro parroquial encontramos, tienda de abarrotes, bazar-papelería, bar-restaurante. Y tan solo un emprendedor en la comunidad de San Juan de Sile con la venta de Aguardiente y panela molida con todos los registros legales. (Silenita Aguardiente de Caña Rectificada y Panela Silenita).

La principal actividad económica de la parroquia es la agricultura, seguidamente la ganadería.

Productos: Los principales cultivos son Fréjol, papas, maíz, mellocos, habas, mora, caña de azúcar (panela granulada y agua ardiente), yuca, verde, papa china, tomate de árbol y pastos cultivados (pasto miel, pucucho y kikuyo).

Servicios: La mayor parte de sus recintos poseen dos tiendas con los productos de primera necesidad, existe mano de obra no calificada., siendo un negocio familiar.

Producción agrícola de la Parroquia

Son caña de azúcar, fréjol de variedad canario, pastos cultivados como pasto elefante, pasto miel, pasto purucho, alfalfa, kikuyo, mora de castilla seguidamente yuca, plátano, papa china, mora, maíz, en la parte de Andoas producen habas maíz blanco, mellocos,



RAMÓN CAMPAÑA – PANGUA – COTOPAXI – ECUADOR

habas y arveja. Los moradores manifiestan que la tierra sigue siendo fértil, existe personas que para mejorar la producción de fréjol están utilizando fertilizantes como 10-30-30 y 18-46-0, insecticidas y fungicidas, están talando para agrandar la frontera agrícola

Tabla 30: Principales plagas y enfermedades por cultivo

CULTIVO	PRINCIPALES PLAGAS	PRINCIPALES ENFERMEDADES
CAÑA	GUSANO BARRENADOR (Diatraea saccharolis)	LANCHA (Phytophthora infestans)
FREJOL	Mosca Blanca (Trialeurodes vaporariorum)	LANCHA (Phytophthora infestans)
MAÍZ	NINGUNA	LANCHA (Phytophthora infestans)
MORA	ARAÑA (Tetranychus spp.)	LANCHA (Phytophthora infestans)
PASTO	ATIAS	NINGUNA

ELABORADO POR: EQUIPO TÉCNICO
FUENTE: ENCUESTAS DE CAMPO

Tabla 31: Superficie sembrada y cosechada a nivel de parroquia

CULTIVO	SUPERFICIE PRODUCTIVA PARROQUIAL (HA)	% CULTIVO	SUPERFICIE CULTIVO (HA)	RENDIMIENTO (TM/HA)
CAÑA	5410	56,30%	3046	7,49
FREJOL		2,90%	158	2,2
MAÍZ		2,90%	159	2,16
MORA		14,60%	788	0,98
PASTO		23,30%	1261	7,21
		TOTAL		5412,00

ELABORADO POR: EQUIPO TÉCNICO CONSULTOR
FUENTE: MAG 2014

Según datos emitidos por ESPAC – 2018 nos informa que la superficie cultivada (5412 has entre cultivos permanentes y transitorios) el cual produjo un rendimiento de 20,04 TM/Ha promedio, siendo la caña de azúcar el cultivo que mayor rendimiento por hectárea produjo.



RAMÓN CAMPAÑA – PANGUA – COTOPAXI – ECUADOR

Tabla 32: Producción y costos de los productos

PRODUCCIÓN			COSTO	
Cultivo	Siembran	Cosechan	Unidad	Precio
Caña azúcar	1 ha	100- 120 cañas/semana	qq panela	30\$ - 40 \$
	1 ha	100-120 cañas/semana	1 lt de agua ardiente	0,73 ctvs.
Pastos				
Frejol	0,5 qq	14 qq	qq	75\$
Mora	160 plantas	4-5 Canasto/15 días	canasto 20-22 lb	30 \$
Habas	1 qq	22 qq	1 qq	50\$
Papas	1 qq	8 qq		
Ocas				
Melloco				
Arveja				
Maíz			1 qq	28\$
Papa china		Tras patrio	1 lb	0,15\$
Plátano				
Yuca				

ELABORADO POR: EQUIPO TÉCNICO CONSULTOR

FUENTE: ENCUESTAS DE CAMPO

Tabla 33: Riesgos naturales – Desastres y emergencias

HELADA (%)	SEQUIA (%)	INUNDACIÓN (%)	CENIZA (%)	VIENTO FUERTE (%)	PRECIPITACIÓN FUERTE (%)	DESLIZAMIENTO (%)	OTROS (%)
10,2%	40,8%	1,3%	6,4%	8,9%	31,8%	0,6%	10,2%
Año	Tipo de evento	Ubicación	Observaciones	Afectados / personas			
22/12/2017	Intoxicación	Escuela Walther Himmelman	por alimentación	70			
20/4/2017	Inundación	Andoas-Pilancón	lluvias excesivas	4			
19/8/2018	Incendio forestal	Ramon Campaña	causas desconocidas	0			
10/7/2018	Incendio forestal	Palo Blanco	desconocidas	0			

ELABORADO POR: EQUIPO TÉCNICO CONSULTOR

FUENTE: MAGAP 2014-ENCUESTAS DE CAMPO /SISTEMA DE INFORMACION DE DESASTRES Y EMERGENCIAS, 2019



RAMÓN CAMPAÑA – PANGUA – COTOPAXI – ECUADOR

3.2.3. Identificación de las cadenas productivas.

- Cultivo de Caña

En la parroquia Ramón Campaña la cadena productiva de la caña en la parroquia Ramón Campaña: siembran la caña de variedad, cunchibina, cubana y nativas, la producción vende un 1 qq. De panela granulada en \$30 - \$40 dólares, el litro de agua ardiente vende a \$0,73 dólares, los comerciantes acuden a comprar directamente al productor y pagan precios bajos, la mayoría de agricultores no poseen registro sanitario para poder comercializar, algunos productores acuden a vender el domingo en el corazón.

Tabla 34: Maquinaria e infraestructura

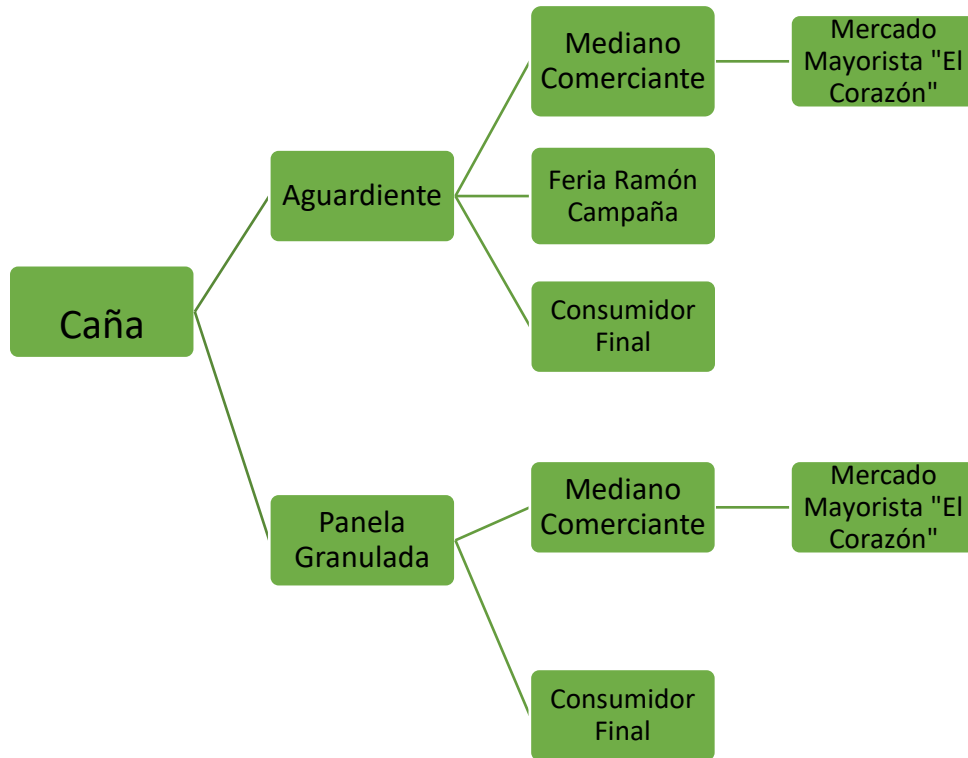
MAQUINARIA		TIPOS DE MAQUINARIA	INFRAESTRUCTURA	
SI (%)	NO (%)		SI (%)	NO (%)
55,0%	45,0%	Trapiche manual, picadora de hierba, trapiche a motor	40,0%	60,0%

ELABORADO POR: EQUIPO TÉCNICO CONSULTOR
FUENTE: ENCUESTAS DE CAMPO



RAMÓN CAMPAÑA – PANGUA – COTOPAXI – ECUADOR

Gráfico 8: Cadena de comercialización de la caña



ELABORADO POR: EQUIPO TÉCNICO CONSULTOR
FUENTE: ENCUESTA DE CAMPO



RAMÓN CAMPAÑA – PANGUA – COTOPAXI – ECUADOR

Tabla 35: Costos de producción de cultivo de caña

CONCEPTO	Tecnificado				Semitecnificado				No tecnificado			
	Cantidad	Unidad	Precio Unitario	Total, USD	Cantidad	Unidad	Precio Unita	Total USD	Cantidad	Unidad	Precio Unita	Total USD
Costos Directos												
Mano de obra												
Limpieza y preparación del terreno	10	Jornal	\$ 12,00	\$ 120,00	10	Jornal	\$ 12,00	\$ 120,00	10		\$ 12,00	\$ 120,00
Desinfección del suelo												
Siembra	5	Jornal	\$ 12,00	\$ 60,00	5	Jornal	\$ 12,00	\$ 60,00	5		\$ 12,00	\$ 60,00
Deshierbas/Aporques	30	Jornal	\$ 12,00	\$ 360,00	10	Jornal	\$ 12,00	\$ 120,00	10		\$ 12,00	\$ 120,00
Aplicaciones Fitosanitarias	4	Jornal	\$ 12,00	\$ 48,00								
Cosecha/Acarreo/clasificación	75	Jornal	\$ 12,00	\$ 900,00	65	Jornal	\$ 12,00	\$ 780,00	50		\$ 12,00	\$ 600,00
Semilla												
Certificada/No certificada												
Estaca desinfectada	3000	Estaca	\$ 0,15	\$ 450,00	2500	Estaca	\$ 0,15	\$ 375,00	2500	estaca	\$ 0,15	\$ 375,00
Fertilizantes												
Urea (50 kg)	1	saco	\$ 32,00	\$ 32,00	1	Saco	\$ 32,00	\$ 32,00				\$ 0,00
10-30-10 (50 kg)	2	saco	\$ 24,00	\$ 48,00	2	Saco	\$ 24,00	\$ 24,00				\$ 0,00
Abono Foliar	3	Kg	\$ 7,00	\$ 21,00								
Fitosanitarios												
Control de malezas	2	Gl	\$ 25,00	\$ 50,00	2	Gl	\$ 25,00	\$ 50,00				
Control de plagas	1	Litro	\$ 15,00	\$ 15,00	1	Litro	\$ 15,00	\$ 15,00	1	Litro	\$ 15,00	\$ 15,00
Control de enfermedades												
Materiales												
Machete	4	Unidad	\$ 4,50	\$ 18,00	4	Unidad	\$ 4,50	\$ 18,00	4	Unidad	\$ 4,50	\$ 12,00
Post-cosecha												
Corte												
Transporte	150	Mula	\$ 0,50	\$ 75,00	150	Mula	\$ 0,50	\$ 75,00	140	Mula	\$ 0,50	\$ 70,00
I SUB TOTAL COSTOS DIRECTOS				\$ 2.192,00				\$ 1.693,00				\$ 1.378,00
II SUBTOTAL COSTOS INDIRECTOS				\$ 120,00				\$ 120,00				\$ 120,00
Renta de la tierra Ha/año	1	Anual	\$ 120,00	\$ 120,00	1	Anual	\$ 100,00	\$ 120,00	1	Anual	\$ 120,00	\$ 120,00
Total, Costos de Producción				\$ 2.332,00				\$ 1.933,00				\$ 1.618,00
Rendimiento de TM				70,00				57,00				47,00
Precio Unitario				\$ 42,00				\$ 42,00				\$ 42,00
Ingreso bruto Total				\$ 2.940,00				\$ 2.394,00				\$1974,00
Utilidad				\$ 608,00				\$ 461,00				\$ 356,00
Relación beneficio/Costo				\$ 1,26				1,24				1,22
Rentabilidad				\$ 0,26				0,24				0,22
Costo por unidad Producida.				\$ 33,31				\$33,91				34,43



- Cultivo de Frejol

El fréjol canario se da, en las comunidades de Andoas, Pilancón y Palo Blanco. La producción de fréjol está distribuida por los canales de intermediarios que recorren la parroquia y su venta en el mercado de Pangua, por tal razón no existe un precio estable ni justo. El cultivo de fréjol es más rentable que el cultivo de caña, actualmente oscila su precio entre \$75,00 EL qq, su ciclo de cultivo demora 7 meses, la época de siembra es en el mes de marzo y cosechan en septiembre.

Gráfico 9: Cadena de comercialización del fréjol



ELABORADO POR: EQUIPO TÉCNICO CONSULTOR
FUENTE: ENCUESTAS DE CAMPO



RAMÓN CAMPAÑA – PANGUA – COTOPAXI – ECUADOR

Tabla 36: Costos de producción del cultivo de fréjol

	Tecnificado agroquímicos				Semitecnificado agroquímicos				Tecnificado tradicional			
	Cantidad	Unidad	Precio Unitario	Total	Cantidad	Unidad	Precio Unitario	Total	Cantidad	Unidad	Precio Unitario	Total
Costos Directos												
1.1. Mano de obra												
Limpieza y preparación del terreno	8	Jornal	\$ 12,00	\$ 96,00	12	Jornal	\$ 12,00	\$ 144,00	8	Jornal	\$ 12,00	\$ 96,00
Siembra	4	Jornal	\$ 12,00	\$ 48,00	4	Jornal	\$ 12,00	\$ 48,00	4	Jornal	\$ 12,00	\$ 48,00
Fertilización	6	Jornal	\$ 12,00	\$ 72,00	2	Jornal	\$ 12,00	\$ 24,00	1	Jornal	\$ 12,00	\$ 12,00
Deshierbas/Aporques	8	Jornal	\$ 12,00	\$ 96,00	7	Jornal	\$ 12,00	\$ 84,00	8	Jornal	\$ 12,00	\$ 96,00
Aplicaciones Fitosanitarias	4	Jornal	\$ 12,00	\$ 48,00	2	Jornal	\$ 12,00	\$ 24,00	1	Jornal	\$ 12,00	\$ 12,00
Tutorada	8	Jornal	\$ 12,00	\$ 96,00	8	Jornal	\$ 12,00	\$ 96,00	8	Jornal	\$ 12,00	\$ 96,00
Cosecha/Acarreo/Clasificación	18	Jornal	\$ 12,00	\$ 216,00	14	Jornal	\$ 12,00	\$ 168,00	10	Jornal	\$ 12,00	\$ 120,00
1.2. Semilla												
Semilla seleccionada y desinfectada	40	Kg	\$ 1,50	\$ 60,00	40	Kg	\$ 1,54	\$ 61,60	45	kg	\$ 1,45	\$ 65,25
1.3. Fertilización												
18-46-0	2	Saco	\$ 31,50	\$ 63,00	2	Saco	\$ 35,30	\$ 70,60	3	sacos	30	\$ 90,00
10-30-10	2	saco	\$ 24,00	\$ 48,00	1	Saco	\$ 32,00	\$ 32,00				
Completo												
Fijador												
1.4. Fitosanitarios												
Control de plagas	0,5	Litro	\$ 17,20	\$ 8,60	0,5	Litro	\$ 18,00	\$ 9,00	0,5	Litro	18	\$ 9,00
Control de enfermedades	1	Kg	\$ 24,00	\$ 24,00								
Fijador	1	Fco. 200cc	\$ 5,50	\$ 5,50								
1.5. Maquina/equipos/materiales												
Azadón	2	Unidad	\$ 8,00	\$ 16,00	2	Unidad	\$ 8,00	\$ 16,00	2	Unidad	\$ 8,00	\$ 16,00
Bomba calculada por el año	1	Unidad	\$ 20,00	\$ 20,00	1	Unidad	\$ 20,00	\$ 20,00	1	Unidad	\$ 20,00	\$ 20,00
Palos para tutoreo	11000	Unidad	\$ 0,02	\$ 220,00	11000	Unidad	\$ 0,02	\$ 220,00	11000	Unidad	\$ 0,02	\$ 220,00
1.6. Pos cosecha												
Sacos	45	Unidad	\$ 0,25	\$ 11,25	30	Unidad	\$ 0,20	\$ 6,00	20	Unidad	\$ 0,20	\$ 4,00
Transporte	2	Camiones	\$ 20,00	\$ 40,00	1	Camiones	\$ 30,00	\$ 30,00	1	camioneta	\$ 30,00	\$ 30,00
I SUBTOTAL COSTOS DIRECTOS				\$ 1.188,85				\$ 1.053,20				\$ 934,25
II SUBTOTAL COSTOS INDIRECTOS				\$ 120,00				\$ 120,00				\$ 120,00
Renta de la tierra ha/año	1	Anual	\$ 100,00	\$ 120,00	1	Anual	\$ 120,00	\$ 120,00	1	Anual	\$ 120,00	\$ 120,00
Costos de asistencia técnica (10%)												
TOTAL COSTOS DE PRODUCCIÓN				\$ 1.428,35				\$ 1.173,20				\$ 1.054,25
Rendimiento qq				45				30				25
Precio Unitario				\$100,00				\$ 45,00				\$ 45,00
Ingreso Bruto Total				\$ 4.500,00				\$ 1.350,00				\$ 1.125,00
Utilidad				\$ 3.072,00				\$ 176,80				\$ 70,75
Relación Beneficio/costo				\$ 3,15				\$ 1,15				\$ 1,07
Rentabilidad				\$ 2,15				\$ 0,15				\$ 0,07
Costo por unidad producida				\$ 31,73				\$ 39,11				\$ 42,17



RAMÓN CAMPAÑA – PANGUA – COTOPAXI – ECUADOR

3.2.4. Seguridad y soberanía alimentaria.

Es la facultad de cada pueblo para definir sus propias políticas agrarias y alimentarias de acuerdo a objetivos de desarrollo sostenible y seguridad alimentaria. Ello implica la protección del mercado doméstico contra los productos excedentarios que se venden más baratos en el mercado, y contra la práctica de venta por debajo de los costos de producción. El Buen vivir en los territorios rurales se sustenta en recuperar la producción nacional de alimentos, principalmente campesina, para garantizar la reproducción social de la población rural y articular el desarrollo rural equitativo al desarrollo nacional. Para llevar a cabo este desarrollo se debe avanzar hacia un modelo de agro-producción sobre la base de la sociabilidad, que permita eficiencia económica de la población agropecuaria incluyendo la generalización de empleo, ingresos y riqueza.

En la parroquia consumen sus propios productos tales como papa china, yuca, verde frejol, maíz, mora, habas, melloco, tomate de árbol en cada casa tienen a aves de corral, lo que garantiza a la población la disponibilidad de alimentos para en consumo, y comen 3 veces al día, el pescado que compran en la feria los domingos.

3.2.5. Financiamiento

En la parroquia ramón campaña el 95% de la población de los productores encuestados mantiene crédito en alguna institución del sistema financiero, en tanto que el 5% no dispone de crédito ni de créditos de desarrollo humano con el MIES.

Tabla 37: personas que disponen de créditos

DISPONE DE CRÉDITO	
SI (%)	NO (%)
95%	5%

ELABORADO POR: EQUIPO TÉCNICO CONSULTOR
FUENTE: ENCUESTAS DE CAMPO

El objeto del crédito es fundamentalmente es agrícola con un 49%, en tanto que la institución financiera que hace mayor presencia corresponde a Cooperativas, las mismas que se encuentran en el Corazón puesto que en la parroquia no se cuenta con ninguna sucursal bancaria (banco amigo o Western Union)



Tabla 38: Objetivos del crédito

INSTITUCIÓN FINANCIERA	OBJETO DEL CRÉDITO			
	AGRÍCOLA (%)	CONSUMO (%)	PECUARIO (%)	OTROS (%)
BANCO PICHINCHA	17,00%	0,00%	0,00%	0,00%
BANECUADOR	42,00%	0,00%	5,60%	27,00%
CACPECO	19,00%	0,00%	0,00%	13,00%
SOLIDARIA LTDA.	15,00%	0,00%	0,00%	0,00%
SIMIATUG	5,00%	0,00%	0,00%	0,00%
TOTAL	100,00%	0	5,6	30

ELABORADO POR: EQUIPO TÉCNICO CONSULTOR

FUENTE: ENCUESTAS DE CAMPO

3.2.6. Infraestructura para el fomento productivo.

- Carreteras y Transporte

No existe suficientes vías para el ingreso a la parroquia, además el horario y las frecuencias son muy pocas lo que dificulta aún más el problema de transporte, las vías son lastradas y se encuentran en mal estado lo que no garantiza la salida de sus productos hacia el mercado de Pangua y como consecuencia precios injustos.

- Energía y telecomunicaciones

La mayor parte de la población no disponen de telefonía fija, telefonía celular no hay comunicación para poder vender sus productos, ni saber cómo está la oferta y la demanda en el mercado de los mismos.

- Mercados

No existe mercado en la parroquia lo que implica más costos de producción.

- Ferias

Cuenta con dos ferias: una en Pilancón que se dedica netamente a la comercialización de Mora los días viernes y la segunda en El Vergel la que se dedica a la feria del licor los



RAMÓN CAMPAÑA – PANGUA – COTOPAXI – ECUADOR

días domingos (vía pública).

- Centros de Acopio

La parroquia no cuenta con centros de acopio, a pesar de ser netamente agro-productiva.

Tabla 39: Infraestructura de apoyo a la producción existente en el territorio

Indicador	Total
Canales de riego	-
Camales	-
Centros de acopio	-
Carreteras	4
Microempresas con valor agregado	3
Silos	-

ELABORADO POR: EQUIPO TÉCNICO CONSULTOR
FUENTE: ENCUESTAS DE CAMPO

3.2.7. Amenazas a la infraestructura y áreas productivas

La amenaza en las áreas productivas son las plagas y enfermedades, desastres naturales, falta de mercados, falta de centros de acopio, el exceso de lluvias que destruyen las vías lo que obstaculizan la salida del producto hacia el mercado de Pangua.

3.2.8. Otras actividades

Turismo

Ramón Campaña cuenta con sitios turísticos, pero no son explotados. El turismo es una actividad importante en la economía de la población ecuatoriana y se relaciona con los aspectos biofísico, político, social, económico y ambiental, los cuales se consideran como indicadores para dar a conocer la situación actual de la parroquia. Ramón Campaña tiene varias potencialidades de desarrollo turístico, las cuales no han sido desarrollo ni explotadas de forma adecuada.

En el diagnóstico se estableció los principales atractivos turístico identificados en la



RAMÓN CAMPAÑA – PANGUA – COTOPAXI – ECUADOR

parroquia, los cuales consideramos como altos potenciales a ser desarrollado. Es necesario poder fortalecer todo el entorno y estructura de servicios básicos dentro de las comunidades para poder generar la comodidad que requieren los turistas en la parroquia.

Entre los atractivos naturales y culturales que se convierten en el potencial turístico importante de la parroquia fueron identificados mediante visitas de campo, entrevistas con los pobladores y la información existente en el GAD Parroquial de Ramón Campaña.

Tabla 40: Atractivos turísticos naturales y culturales de la parroquia Ramón Campaña

ATRATIVOS	TIPO DE ATRATIVO	Parroquia
Alambiques artesanales para producción de agua ardiente	Manifestación Cultural	Ramón Campaña
Angamarca la vieja	Manifestación Cultural	Ramón Campaña
Casaca de La Palma	Sitio Natural	Ramón Campaña
Churo Pucara	Manifestación Cultural	Ramón Campaña

ELABORADO POR: EQUIPO TÉCNICO CONSULTOR

FUENTE: ENCUESTAS DE CAMPO

3.2.9. Sistematización Problemas y Potencialidades

Tabla 41: Sistematización de problemas y potencialidades del componente Económico Productivo

ECONÓMICO/PRODUCTIVO			
Síntesis de problemas o potencialidades identificadas	¿Cuál es la población que se afecta o beneficia por esta situación?	¿Dónde se localiza la situación identificada?	Acciones
La falta de asistencia técnica en los diversos	Agricultores	Toda la Parroquia Ramón Campaña	Capacitación y asistencia técnica para mejor los



RAMÓN CAMPAÑA – PANGUA – COTOPAXI – ECUADOR

cultivos			cultivos tradicionales y la implementación de huertos familiares.
No cuentan con un ingreso extra a la entrada de producción de agua ardiente	Sector Agrícola	Toda la Parroquia Ramón Campaña	Fortalecimiento de la cadena de producción y comercialización de animales de consumo
El desconocimiento para la elaboración de nuevos productos artesanales	Emprendedores	<ul style="list-style-type: none"> • La Palma • Palo Blanco • Centro Parroquial 	Capacitación técnica artesanal
Débil asociatividad y capacitación para crear organizaciones sociales	Asociaciones	Toda la parroquia Ramón Campaña	Fomentar la creación de asociaciones u organizaciones sociales de ley y derecho
Falta de mercado, poca comercialización de productos en el sector	Sector Comercial y Productivo	Toda la parroquia Ramón Campaña	Fomentar la feria inclusiva agropecuaria en la parroquia con el apoyo del GADM de Pangua y el MAG
La comercialización de los productos a través de intermediarios provocando la pérdida del control sobre el precio	Agricultores	Toda la Parroquia Ramón Campaña	Mejorar los canales de comercialización del productor al consumidor final
La falta de sitios de acopio para productos como el frejol, agua ardiente, panela, mora y lácteos	Agricultores y Productores	Toda la Parroquia Ramón Campaña	Crea lugares de acopio en sitios de estratégicos para la comunidad
La falta de conocimiento sobre los diferentes sitios turísticos de la Parroquia	Sector Turístico comunitario	Toda la Parroquia Ramón Campaña	Elaboración del Plan de desarrollo Turístico Parroquial

ELABORADO POR: EQUIPO TÉCNICO CONSULTOR

FUENTE: ENCUESTA DE CAMPO

La población se dedica netamente agricultura, ganadería siendo estas su principal actividad económica, sus productos destinan para el comercio y el autoconsumo (maíz, papá, haba, melloco, fréjol, tomate de árbol y papa china), la mayoría venden en el mercado de Pangua, el ganado bovino venden en sus propiedades a los comerciantes que provienen de la Mana, de la caña de azúcar obtienen panela y agua ardiente, fabrican de forma artesanal y no disponen de un registro sanitario que les garantice la venta del producto y su precio no es estable, en el caso de La Palma es su única fuente de ingreso económico por ser monocultivo. El fréjol lo comercializan en seco con un costo de 0,75 centavos la libra, para su mayor rendimiento están utilizando



RAMÓN CAMPAÑA – PANGUA – COTOPAXI – ECUADOR

agroquímicos y fertilizantes como 18-46-0 y 10-30-10, incluso talan para la expansión de la frontera agrícola, La parroquia por estar alejada de la provincia del Cantón no tienen la facilidad para el acceso a créditos, en la actualidad se encuentra ubicado el MAGAP con su proyecto hombro a hombro dando asistencia técnica agropecuaria, pero por la falta de organización de los productores, no reciben los beneficios que brinda la institución. No existe la infraestructura adecuada ni la organización respectiva para crear y fortalecer a las organizaciones y por ende al cambio de la matriz productiva.

3.3. Componente Sociocultural

3.3.1. Análisis demográfico

Según el CENSO 2010, la parroquia Ramón Campaña está integrada por 990 hombres y 1004 mujeres teniendo un total de 1994 habitantes con una tasa de crecimiento 0,97%, la población representa el 9% del total de la población del Cantón Pangua., con la proyección del 2025 la parroquia estaría constituida por 1115 hombres y 1130 con una tasa de crecimiento nacional de 0.97%. Lo que representa el 8.46% del total de la población del cantón Pangua. (24612 habitantes).

Gráfico 10: Población de la parroquia



ELABORADO POR: EQUIPO TÉCNICO CONSULTOR
FUENTE: INEC Proyección 2025



RAMÓN CAMPAÑA – PANGUA – COTOPAXI – ECUADOR

Tabla 18: Crecimiento de la población inter-censal

	AÑO	HOMBRES	MUJERES	TOTAL
	1990	900	869	1.769
POBLACIÓN	2001	926	901	1.827
	2010	990	1.004	1.994
	2015	1003	1022	2025
	2020	1067	1016	2083
	2025	1115	1130	2245
TASA DE CRECIMIENTO	1990-2001	0,26%	0,33%	0,29%
	2001-2010	0,74%	1,20%	0,97%
	2020	0,74%	1,20%	0,97%
	2025	74%	1,20%	97,00%
PORCENTAJE	1990	50,88%	49,12%	100,00%
	2001	50,68%	49,32%	100,00%
	2010	49,65%	50,35%	100,00%
	2020	49,53%	50,47%	100,00%
	2025	51,23%	48,77%	100,00%

ELABORADO POR: EQUIPO TÉCNICO CONSULTOR

FUENTE: INEC Proyección 2025

La población más representativa en la parroquia comprende los rangos de edades de 5-9 años con un 13.59 %, seguido de la edad comprendida entre 10-14 años con un 13,39 % y de 15-19 años con un 11,08 % del total de la población.

Tabla 42: Distribución de la población por grupo de edad según el CENSO 2010 proyección 2025

GRUPOS DE EDAD	PORCENTAJE DE EDADES		POBLACIÓN 2025 proyección		
	HOMBRES	MUJERES	POBLACIÓN TOTAL	HOMBRES	MUJERES
0 a 4 años	5,32%	6,62%	268	119	149
5 a 9 años	6,57%	7,02%	305	147	158
10 a 14 años	6,97%	6,42%	301	156	144
15 a 19 años	5,97%	5,12%	249	134	115
20 a 24 años	3,86%	3,11%	156	87	70
25 a 29 años	3,61%	3,96%	170	81	89
30 a 34 años	2,56%	2,56%	115	57	57
35 a 39 años	2,56%	2,46%	113	57	55
40 a 44 años	1,55%	2,56%	92	35	57

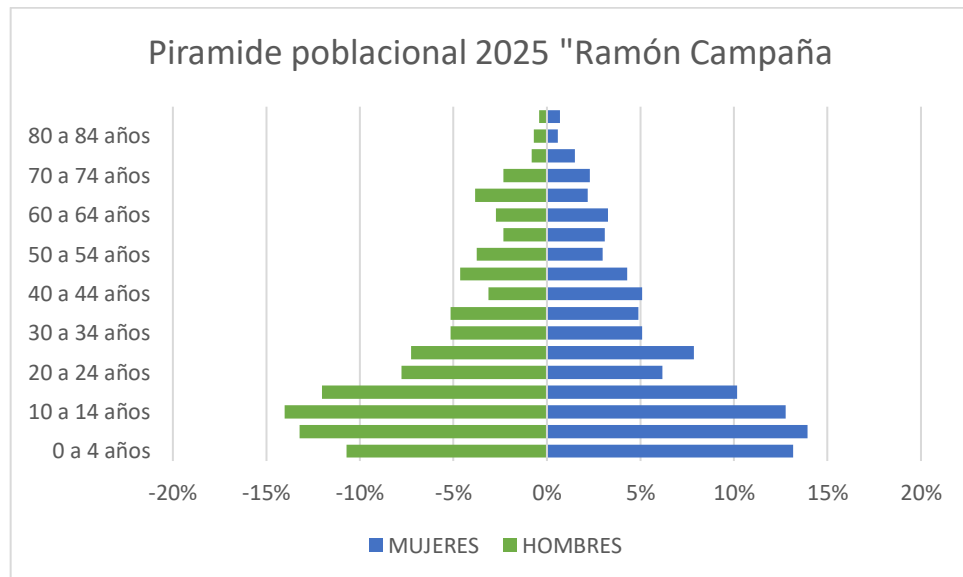


RAMÓN CAMPAÑA – PANGUA – COTOPAXI – ECUADOR

45 a 49 años	2,31%	2,16%	100	52	48
50 a 54 años	1,86%	1,50%	75	42	34
55 a 59 años	1,15%	1,55%	61	26	35
60 a 64 años	1,35%	1,65%	67	30	37
65 a 69 años	1,91%	1,10%	68	43	25
70 a 74 años	1,15%	1,15%	52	26	26
75 a 79 años	0,40%	0,75%	26	9	17
80 a 84 años	0,35%	0,30%	15	8	7
85 y más años	0,20%	0,35%	12	4	8
Total	49,65%	50,35%	2245	1115	1130

ELABORADO POR: EQUIPO TÉCNICO CONSULTOR
FUENTE: INEC-PROYECCIÓN 2025

Gráfico 11: Pirámide poblacional



ELABORADO POR: EQUIPO TÉCNICO CONSULTOR
FUENTE: INEC Proyección 2025

Auto identificación Étnica, e Idioma

En la parroquia se encuentran 7 grupos étnicos establecidos de los cuales un 54.89% son mestizos, el 23.35% pertenece a montubios, un 14.78% se consideran indígenas, el 6.69% son blancos según las encuestas realizadas., el idioma oficial es el castellano, seguido del quichua que lo habla su población inmigrante de la sierra ya establecida en esta parroquia.



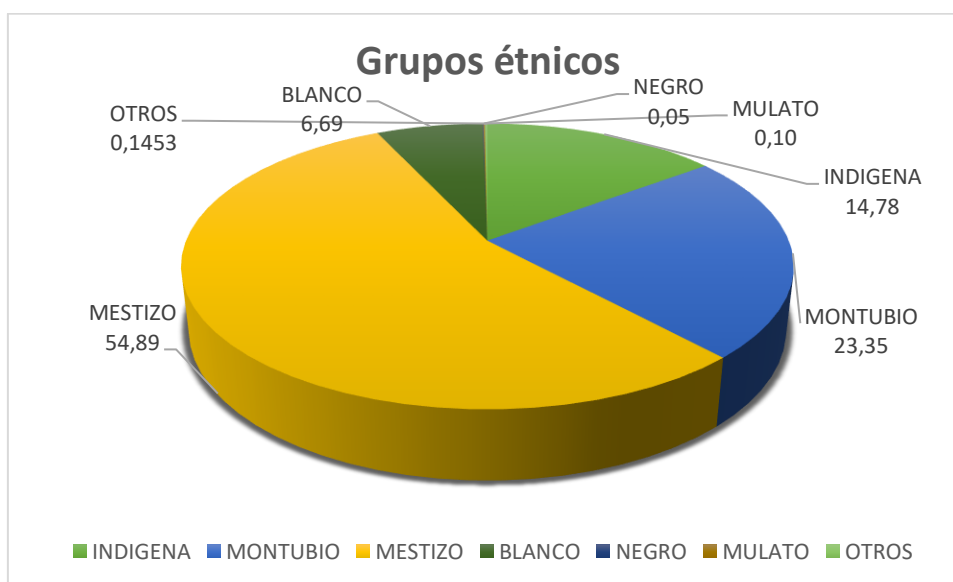
RAMÓN CAMPAÑA – PANGUA – COTOPAXI – ECUADOR

Tabla 43: Grupos étnicos de la parroquia

GRUPO ÉTNICO	%	Total Habitantes 2010	Total Habitantes 2020	Total Habitantes 2025
INDÍGENA	14,78	297	305	332
MONTUBIO	23,35	469	482	524
MESTIZO	54,89	1107	1133	1232
BLANCO	6,69	116	138	150
NEGRO	0,05	1	1	1
MULATO	0,10	2	2	2
OTROS	0,1453	2	3	3
TOTAL	100,00	1994	2064	2245

ELABORADO POR: EQUIPO TÉCNICO CONSULTOR
FUENTE: INEC -2010 proyección - 2025

Gráfico 12: Grupos étnicos



ELABORADO POR: EQUIPO TÉCNICO CONSULTOR
FUENTE: INEC proyección -2025

Población Económicamente Activa

En cuanto a la población económicamente activa corresponde al 53,53 % total de la población, siendo 562 hombres y 551 mujeres como nos indica el siguiente cuadro.



RAMÓN CAMPAÑA – PANGUA – COTOPAXI – ECUADOR

Tabla 44: Población económicamente activa

GÉNERO	PEA/2015	PEA/2020	PEA/2025
HOMBRE	488	596	601
MUJER	402	571	597
TOTAL	890	1167	1198

ELABORADO POR: EQUIPO TÉCNICO CONSULTOR
FUENTE: INEC proyección – 2025

Índice de Dependencia

La parroquia existe 1047 personas dependientes, comprendidas en los rangos de edades de 0-14 años y más 65 años, siendo niños, adolescentes y adultos mayores, sin trabajar, dependiendo básicamente de la población económicamente activa de la parroquia, los que son un total de 1198 personas, teniendo un índice de dependencia es 87.4

Tabla 45: Índice de dependencia

ÍNDICE DE DEPENDENCIA	
DESCRIPCIÓN	TOTAL
Población 0 a 14 años	874
Población 65 años y mas	173
Población 15 a 64 años	1.198
Índice de dependencia	87.4

ELABORADO POR: EQUIPO TÉCNICO CONSULTOR
FUENTE: INEC proyección – 2025

Índices de feminidad y masculinidad

De acuerdo a las proyecciones para el 2025 el índice de feminidad expresa que hay un total de 102 mujeres por cada 100 hombres, y el índice de masculinidad nos da a entender que hay 99 hombres por cada 100 mujeres.



RAMÓN CAMPAÑA – PANGUA – COTOPAXI – ECUADOR

Tabla 46: Índice de feminidad y masculinidad

PROYECCIÓN 2025		
POBLACIÓN	Hombres	1034
	Mujeres	1049
ÍNDICES	Feminidad	102
	Masculinidad	99

ELABORADO POR: EQUIPO TÉCNICO CONSULTOR
FUENTE: INEC proyección – 2025

Índices de envejecimiento

Existe un 19,79% de población mayor de 65 años con relación a los 1047 habitantes totales de la parroquia, siendo un índice más alto de lo estimado según la CEPAL 2018, manifestando que es el 11% de adultos mayores que hay en Ecuador.

Tabla 47: Índice de envejecimiento

POBLACIÓN PROYECCIÓN		2020	2025
POBLACIÓN	65 años y mas	160	173
	Población 0 a 14	811	874
	Total	971	1047
ÍNDICE	Envejecimiento	19,73	19,79

ELABORADO POR: EQUIPO TÉCNICO CONSULTOR
FUENTE: INEC proyección – 2025

Densidad Poblacional

En la tabla se puede apreciar en la tabla, existen 19 habitantes por cada kilómetro cuadrado para el 2025.

Tabla 48: Densidad poblacional

Densidad Poblacional	2020	2025
Población	2083	2245
Área km ²	117.96	117.96
Densidad	17 habitantes/km ²	19 habitantes/km ²

ELABORADO POR: EQUIPO TÉCNICO CONSULTOR
FUENTE: INEC proyección – 2025



RAMÓN CAMPAÑA – PANGUA – COTOPAXI – ECUADOR

3.3.2. Educación

El artículo 66 de la Constitución en su primera parte manifiesta que: “La educación es derecho irrenunciable de las personas, deber inexcusable del Estado, la sociedad y la familia; área prioritaria de la inversión pública, requisito del desarrollo nacional y garantía de la equidad social. Es responsabilidad del Estado definir y ejecutar políticas que permitan alcanzar estos propósitos”.

Tasa de asistencia por nivel de educación

EL Archivo de Maestros de Instituciones Educativas (AMIE) Periodo 2018-2019 inicio, el 55.42% de niños y adolescentes comprendido en edades desde los 4 años hasta los 18 años asisten a unidad educativa.

Tabla 49: Asistencia por nivel de educación

	PRE ESCOLAR	ESTUDIANTES PRIMERO-DECIMO AÑO BÁSICA	ESTUDIANTES BACHILLERATO
# de ASISTEN	18	393	23
% ASISTENCIA	2,3	50,19	2,93

ELABORADO POR: EQUIPO TÉCNICO CONSULTOR
FUENTE: INEC proyección – 2020

Analfabetismo

Según la fuente oficial AMIE (Estadística educativa a partir del 2009-2010) manifiesta que la tasa de analfabetismo a nivel montubio es del 22.24% siendo 499 habitantes son analfabetos, lo cual nos da un indicio para incentivar la oferta de post-alfabetización donde si tiene algún conocimiento le ubican en el año de básica que amerite, estando este programa de alfabetización en la recinto de Moraspungo de lunes a viernes de 3-5 pm, siendo cada módulo de 5 meses.

Tabla 50: Analfabetismo en la parroquia

Indicador	Población 2025	%
Población total	2245	100
Población en condición de analfabetismo	499	22,24

ELABORADO POR: EQUIPO TÉCNICO CONSULTOR
Fuente: Encuesta Nacional de Empleo, Desempleo y Subempleo (ENEMDU) (INEC)



RAMÓN CAMPAÑA – PANGUA – COTOPAXI – ECUADOR

Deserción escolar

En cuanto a los estudiantes que dejan los centros educativos encontramos que un 6.28 % de deserción según Archivo Maestro de Instituciones Educativas (AMIE) Periodo, lo que equivalente a 29 estudiantes dejaron de estudiar por diferentes motivos como la distancia a su centro educativo, factor económico entre otras.

Tabla 51: Deserción escolar

PERÍODO ESCOLAR	PARROQUIA	RURAL		
		NÚMERO DE ESTUDIANTES QUE ABANDONAN EL SISTEMA ESCOLAR	TOTAL, DE MATRÍCULA	TASA DE ABANDONO
2018-2019 inicio	Ramón Campaña	29	434	6.28%

ELABORADO POR: EQUIPO TÉCNICO CONSULTOR

FUENTE: INEC proyección – 2020

Centros educativos

En la parroquia existen 12 unidades educativas como nos indica el siguiente cuadro, cabe destacar que la escuela ubicada en el recinto Pilancón cuenta con la mayor cantidad de alumnos a nivel parroquial, seguido por la institución educativa Walter Himmelman ubicada en el centro parroquial con 70 estudiantes, la mayoría de las unidades educativas necesitan mantenimiento de las baterías sanitarias, lavamanos, y cocina (preparado de la colación escolar).

Tabla 52: Centros educativos

Nombre Institución	Código Institución	Dirección Institución	Nivel Educación	Estudiantes Femenino	Estudiante Masculino	Total, Estudiantes
PAULO FREIRE	05B00134	RECINTO EL MIRADOR	Educación Básica	5	7	12
UECIB REPUBLICA DOMINICANA	05B00136	RECINTO PILANCON	Inicial, Educación Básica y Bachillerato	61	59	120
CECIBEL PARAÍSO	05B00137	COMUNIDAD SAN NICOLÁS DE PARAÍSO	Educación Básica	8	4	12



RAMÓN CAMPAÑA – PANGUA – COTOPAXI – ECUADOR

ESCUELA DE EDUCACIÓN BÁSICA AMAZONAS	RÍO	05H00433	RECINTO YANAYACU BAJO	Educación Básica	16	13	29
ESCUELA DE EDUCACIÓN BÁSICA HÉCTOR ALEJANDRO ZURITA		05H00435	RECINTO LA PALMA	Educación Básica	11	13	24
ESCUELA DE EDUCACIÓN BÁSICA ZAMORA CHINCHIPE		05H00440	RECINTO CORCOVADO BAJO	Educación Básica	10	4	14
ESCUELA DE EDUCACIÓN BÁSICA CIUDAD DE CARACAS		05H00442	RECINTO PALO BLANCO	Educación Básica	10	12	22
ESCUELA DE EDUCACIÓN BÁSICA PRIMERO DE JUNIO		05H00443	RECINTO SAN JUAN DE SILE	Educación Básica	8	7	15
ESCUELA DE EDUCACIÓN BÁSICA ISLAS GALÁPAGOS		05H00444	RECINTO AGUAS CALIENTES	Educación Básica	9	14	23
UNIDAD EDUCATIVA GENERAL CÓRDOVA		05H00445	RECINTO ANDOAS	Inicial y EGB	52	30	82
ESCUELA DE EDUCACIÓN BÁSICA LUIS GODÍN		05H00448	RECINTO LA PINTA	Educación Básica	3	8	11
UNIDAD EDUCATIVA WALTHER HIMMELMAN		05H00450	PARROQUIA RAMÓN CAMPAÑA CENTRO	Inicial y EGB	35	35	70

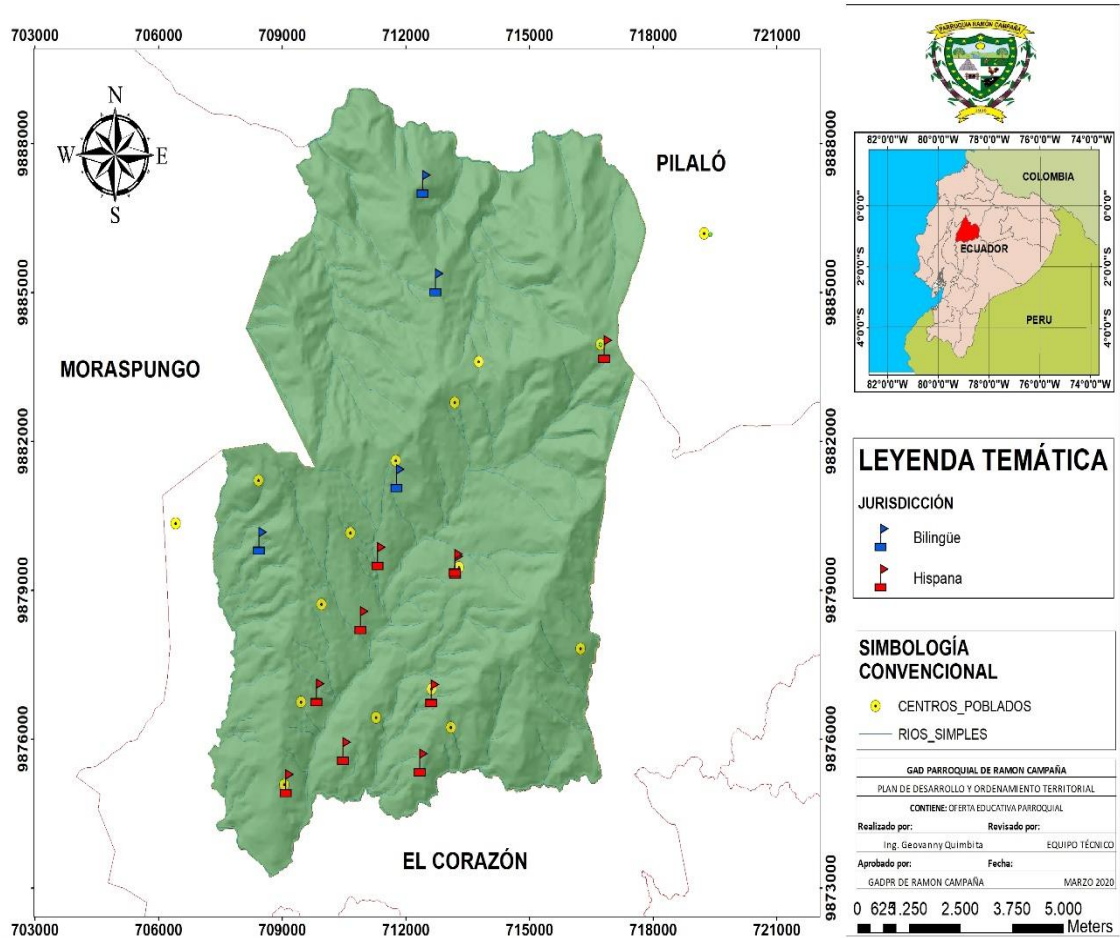
ELABORADO POR: EQUIPO TÉCNICO CONSULTOR

FUENTE: CENSO NACIONAL DE INSTITUCIONES EDUCATIVAS



RAMÓN CAMPAÑA – PANGUA – COTOPAXI – ECUADOR

Mapa 19: Centro Educativos



ELABORADO: EQUIPO TÉCNICO CONSULTOR
FUENTE: MINISTERIO DE EDUCACIÓN 2020

3.3.3. Salud

En la parroquia existe el centro de salud tipo A, el cual cuenta con 3 médicos rurales residentes, 2 odontólogos, 2 licenciada en enfermería, ubicado en la cabecera parroquial, atienden de lunes a viernes de 8 am a 17 pm, a donde asisten los habitantes para atenderse sus dolencias y enfermedades primarias, tanto en medicina general y odontología.

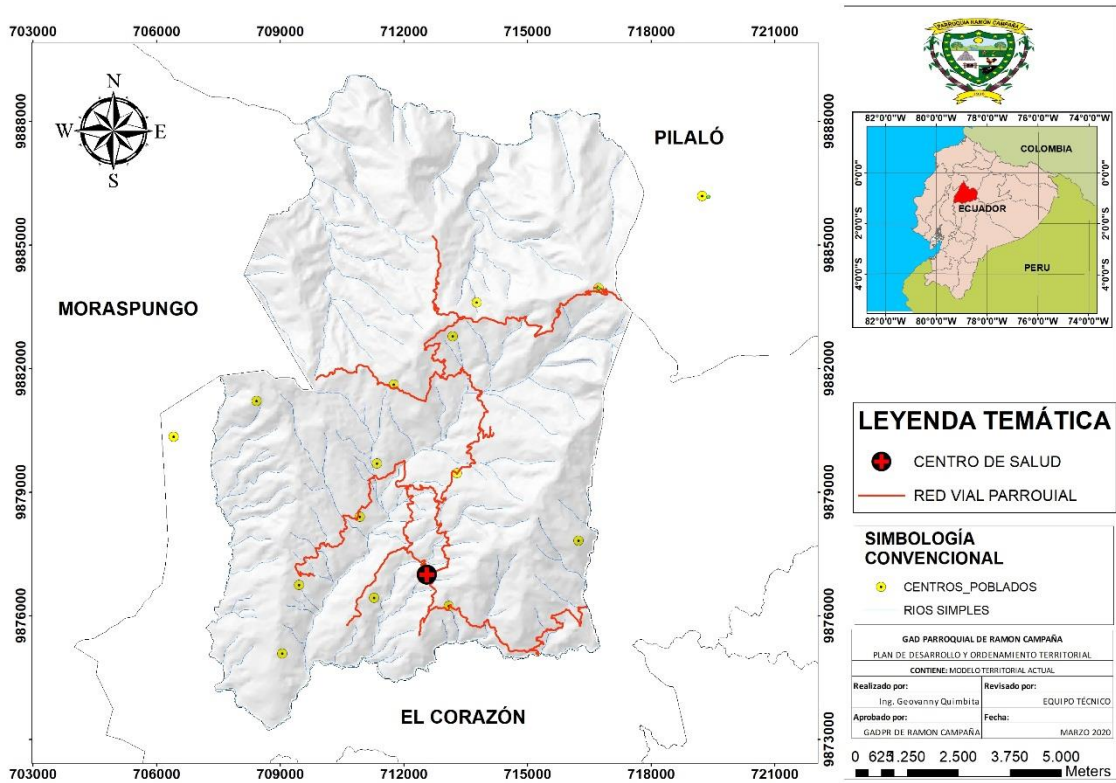
Los habitantes de la parroquia en un 85% asisten al centro de Salud, y tan solo cuando son remitidos se atienden en el Hospital de Pangua.

Se han atendido en el 2019 en medicina general a 2265 pacientes, y en odontología a 2009 pacientes.



RAMÓN CAMPAÑA – PANGUA – COTOPAXI – ECUADOR

Mapa 20: Mapa de identificación de oferta de salud



ELABORADO POR: EQUIPO TÉCNICO CONSULTOR
FUENTE: LEVANTAMIENTO DE INFORMACIÓN

Tabla 53: Descripción del Centro de Salud

PERSONAL	PACIENTES	SERVICIOS MÉDICOS	SERVICIOS BÁSICOS	NECESIDADES
	DÍA			
CENTRO DE SALUD RAMÓN CAMPAÑA	15 - 16	Medicina general	Agua	Ampliación de la infraestructura y cerramiento.
			Luz	Implementación de equipos médicos, y/o renovación
		Odontología.	Teléfono	Médicos especialistas
			Alcantarillado	Área de disipación final de desechos infecciosos

ELABORADO POR: EQUIPO TÉCNICO CONSULTOR
FUENTE: MINISTERIO DE SALUD -2020

Enfermedades comunes

Las principales enfermedades son: parasitosis, rinofaringitis, enfermedades gastrointestinales y diarreas, debido a que el 71% del total de los habitantes no hierve el agua que consume.



RAMÓN CAMPAÑA – PANGUA – COTOPAXI – ECUADOR

Tabla 54: Morbilidad general

N° ORDEN	CIE 10	CAUSAS DE MORBILIDAD GENERAL	%
1	J00X	RINOFARINGITIS AGUDA [RESFRIADO COMÚN]	13,74
2	J303	OTRAS RINITIS ALÉRGICAS	6,16
3	J039	AMIGDALITIS AGUDA NO ESPECIFICADA	5,21
4	N039	INFECCIÓN DE VÍAS URINARIAS SITIO NO ESPECIFICADO	4,74
5	I10X	HIPERTENSIÓN ESENCIAL (PRIMARIA)	3,32
6	M545	LUMBAGO NO ESPECIFICADO	2,84
7	B829	PARASITOSIS INTESTINAL SIN OTRA ESPECIFICACIÓN	2,84
8	A090	OTRAS GASTROENTERITIS Y COLITIS DE ORIGEN INFECCIOSO	2,37
9	E782	HIPERLIPIDEMIA MIXTA	1,9
10	N760	VAGINITIS AGUDA	1,9
		OTRAS	54,98
		TOTAL	100
N° ORDEN	CIE 10	CAUSAS DE MORBILIDAD DE 65 AÑOS Y MAS	%
1	I10X	HIPERTENSIÓN ESENCIAL (PRIMARIA)	23,81
2	M545	LUMBAGO NO ESPECIFICADO	9,52
3	J440	ENFERMEDAD PULMONAR OBSTRUCTIVA CRÓNICA CON INFECCIÓN AGUDA DE LAS VÍAS RESPIRATORIAS INFERIORES	4,76
4	E119	DIABETES MELLITUS TIPO 2 SIN MENCIÓN DE COMPLICACIÓN	4,76
5	H251	CATARATA SENIL NUCLEAR	4,76
6	S611	HERIDA DE DEDO(S) DE LA MANO CON DAÑO DE LA(S) UÑA(S)	4,76
7	J544	CEGUERA MONOCULAR	4,76
8	L208	OTRAS DERMATITIS ATÓPICAS	4,76
9	M255	DOLOR EN ARTICULACIÓN	4,76
10	M543	CIÁTICA	4,76
		OTRAS	8,57
		TOTAL	100

ELABORADO POR: EQUIPO TÉCNICO CONSULTOR
FUENTE: MINISTERIO DE SALUD PÚBLICA



RAMÓN CAMPAÑA – PANGUA – COTOPAXI – ECUADOR

Tabla 55: Morbilidad general de Odontología

N° ORDEN	CAUSAS DE MORBILIDAD GENERAL	TOTAL	HOMBRES	MUJERES	%
1	CARIES DE LA DENTINA	434	172	262	76,14
2	PERIODONTITIS CRÓNICA	40	13	27	7,02
3	NECROSIS DE LA PULPA	38	15	23	6,67
4	GINGIVITIS CRÓNICA	21	13	8	3,68
5	PERIODONTITIS APICAL CRÓNICA	9	4	5	1,58
6	RAÍZ DENTAL RETENIDA	7	5	2	1,23
7	PERIODONTITIS APICAL AGUDA ORIGINADA EN LA PULPA	4	2	2	0,70
8	CARIES LIMITADA AL ESMALTE	3	1	2	0,53
9	PERIODONTITIS AGUDA	3	2	1	0,53
10	ABSCESOS PERI APICAL CON FISTULA	3	1	2	0,53
	OTROS	8	4	4	1,40
	TOTAL	570	232	338	100

ELABORADO POR: EQUIPO TÉCNICO CONSULTOR
FUENTE: MINISTERIO DE SALUD PÚBLICA

Mortalidad:

En la Parroquia Ramón Campaña en el año 2019 no se tubo mortalidad neonatal y solo se tuvo un fallecido adulto mayor por cáncer Gástrico según el ministerio de salud de Ramón Campaña 2020

Desnutrición

Las principales causas de desnutrición son:

- Calidad de alimentación deficiente debido a malos hábitos alimenticios, al detrimento de la seguridad alimentaria campesina y a bajos recursos económicos para comprar alimentos ricos en proteínas y vitaminas.
- Las madres embarazadas (y los niños/as) no reciben suplementos alimenticios, pues no existen los recursos económicos para comprarlos y las instituciones de



RAMÓN CAMPAÑA – PANGUA – COTOPAXI – ECUADOR

salud no cuentan con los suplementos.

- La parasitosis es generalizada debido a que el agua no recibe ningún tipo de tratamiento antes de beberla. Según el Censo 2010, el 71% de la población no hierve el agua antes de beberla.

Tabla 56: Diagnostico pre-conceptual embarazadas

DIAGNOSTICO PRE CONCEPTUAL EMBARAZADAS (pesos) DE 10 a 56 años			
% PESO BAJO	% NORMAL	% OBESIDAD	% SOBRE PESO
0	40	13,33	46,67
ÍNDICE PESO EN NIÑOS/AS DE 0-59 MESES			
% PESO BAJO	% BAJO PESO SEVERO	% NORMAL	% PESO ELEVADO
8,14	1,16	89,53	1,16

ELABORADO POR: EQUIPO TÉCNICO CONSULTOR
FUENTE: MSP- RC, 2020

Tabla 57: Matriz de descripción de la variable salud

TERRITORIO	% DE MORBILIDAD CARIES 76.14	CAUSAS DE MUERTE	DESNUTRICIÓN	COBERTURA DE SALUD	DISTRIBUCIÓN DE INFRAESTRUCTURA DE SALUD RURAL	ENTIDAD RESPONSABLE DE LA GESTIÓN
Ramón Campaña	-Mala higiene bucal -Agua entubada	- Cáncer Gástrico	- Pobreza - No reciben suplementos alimenticios	Centro de Salud Tipo A	-Enfermería -Baño -Medicina general -Odontalgia - Recepción	Ministerio de Salud Publica

ELABORADO POR: EQUIPO TÉCNICO CONSULTOR
FUENTE: MSP- RC, 2020

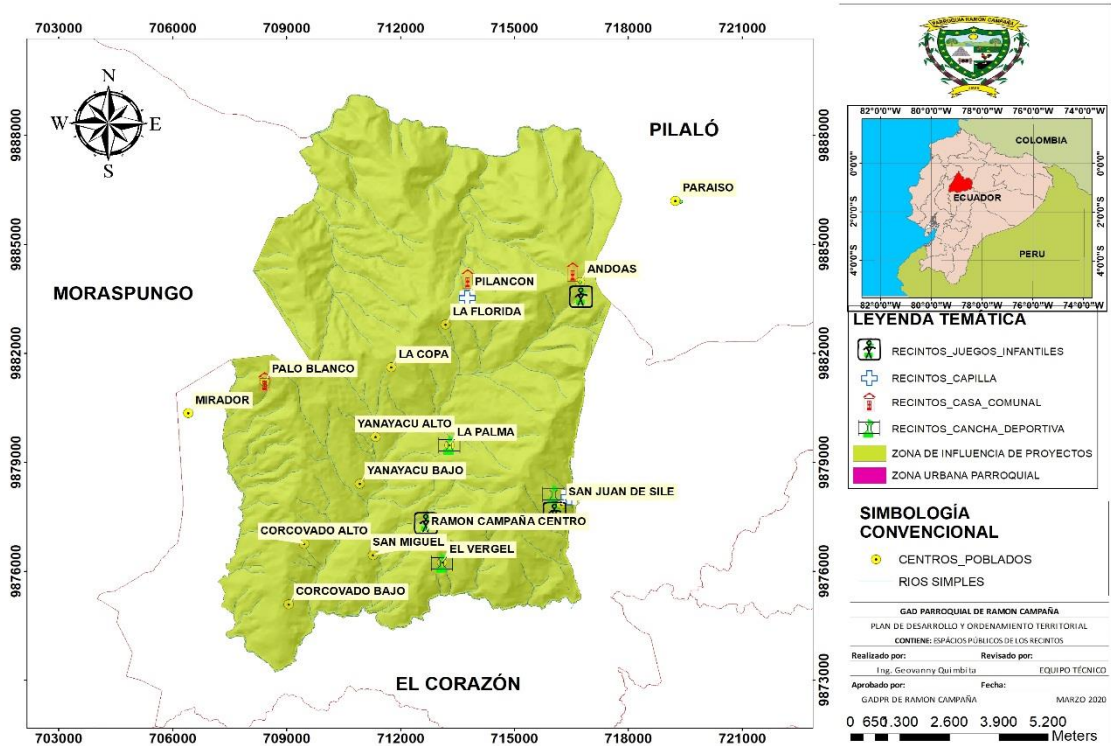
3.3.4. Acceso y uso de espacio público y cultural

Mediante las encuestas realizadas en la parroquia, a los 14 recintos y comunidades, sus moradores manifiestan que tienen acceso a los diferentes espacios de uso público para la recreación, aunque los mismos no cuentan con servicios básicos, y lo utilizan los jóvenes, ya que para los niños y adultos mayores no hay infraestructura adecuada a sus necesidades.



RAMÓN CAMPAÑA – PANGUA – COTOPAXI – ECUADOR

Mapa 21: Mapa de ubicación de diferentes espacios públicos



ELABORADO POR: EQUIPO TÉCNICO CONSULTOR
FUENTE: ENCUESTAS DE CAMPO

Tabla 58: Acceso a espacios públicos

Espacios Públicos	Si existe %	No existe %	Accesibilidad a personas de tercera edad y discapacidad %	
PARQUES	7,14	92,86	7,14	
JUEGOS INFANTILES	21,42	78,58	0	
CANCHAS DEPORTIVAS	PUBLICAS	57,14	42,86	0
	PRIVADAS	7,14	92,86	0
PLAZAS	7,14	92,86	0	
COLISEO	0	100	0	

Espacios Públicos	Si existe %	No existe %	Accesibilidad a personas tercera edad y discapacidad %
PARQUES	7,14	92,86	7,14

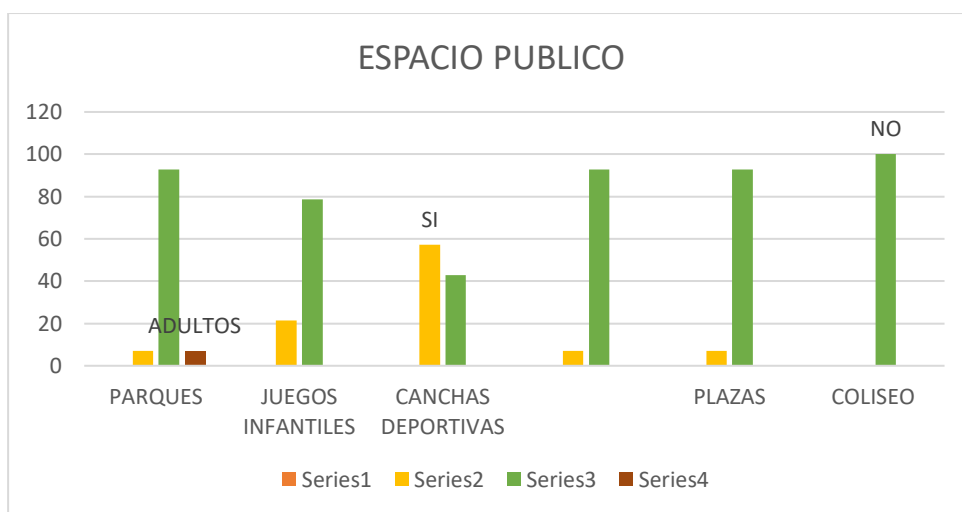


RAMÓN CAMPAÑA – PANGUA – COTOPAXI – ECUADOR

JUEGOS INFANTILES		21,42	78,58	0
CANCHAS DEPORTIVAS	PUBLICAS	57,14	42,86	0
	PRIVADAS	7,14	92,86	0
PLAZAS		7,14	92,86	0
COLISEO		0	100	0

ELABORADO POR: EQUIPO TÉCNICO CONSULTOR
FUENTE: ENCUESTAS DE CAMPO

Gráfico 13: Acceso a espacio público



ELABORADO POR: EQUIPO TÉCNICO CONSULTOR
FUENTE: ENCUESTAS DE CAMPO 2020

Existen canchas de futbol en Pilancón, La Palma, Yanayacu Alto, Yanayacu Bajo, Palo Blanco, Corcovado Alto y Corcovado Bajo como también se a reconstruir cachas de futbol en El Vergel, Ramón Campaña y San Juan de Sile y en la actualidad se tiene canchas privadas en la Palma la que cuenta con iluminación y cubierta.

3.3.5. Necesidades básicas insatisfechas

Según la fuente oficial del INEC -2010 el 99,8% de la población se considera pobre, en el transcurso de los 10 años se ha realizado mejoras como alcantarillado y adoquinado en el centro parroquial, poseen el proyecto de letrización alcanzando así un 70% que poseen letrinas sanitarias, agua potable en el recinto Pilancón, el resto posee agua entubada, energía eléctrica, y cobertura de señal telefónica limitada, existen 455 usuarios del bono de desarrollo humano.



RAMÓN CAMPAÑA – PANGUA – COTOPAXI – ECUADOR

3.3.6. Organización Social

Tabla 59: Organizaciones Sociales

ORGANIZACIÓN	
Asociaciones	<ul style="list-style-type: none"> • Asociación de desarrollo Andoas – Culebrilla • Asociación productiva agropecuaria Ramón Campaña • Asociación producción agroindustrial de caña de azúcar de Ramón Campaña • Asociación producción AGRIP • Asociación agropecuaria de Palo Blanco
Transporte	<ul style="list-style-type: none"> • Reina Pánguese (proceso de legalización de la compañía, puntual en sus recorridos) • Ranchera
Privado	<ul style="list-style-type: none"> • Emprendimiento privado “Panela Sileñita” y “Sileñita Aguardiente de Caña Rectificado”

ELABORADO POR: EQUIPO TÉCNICO CONSULTOR
FUENTE: DIAGNOSTICO PARTICIPATIVO EN LOS RECINTOS

Gráfico 14: Organizaciones Sociales



ELABORADO POR: EQUIPO TÉCNICO CONSULTOR
FUENTE: ENCUESTAS DE CAMPO

Se evidencian algunas asociaciones:

- La Asociación de Productores Agropecuarios de la Parroquia de Ramón Campaña ASCAMCOT, teniendo acuerdo ministerial con fecha del 24 de septiembre del 2014 y cuyo objetivo es la producción de leche.
- ASOCORCOBADO ALTO, con acuerdo ministerial del 5 de julio de 2018, su actividad es la producción, industrialización y comercio de leche.



RAMÓN CAMPAÑA – PANGUA – COTOPAXI – ECUADOR

- Comuna Pilancón. acuerdo ministerial 20 de junio del 1984, cuya activada es explotación de cultivos y animales sin especialización.
- Asociación de desarrollo comunitario Andoas Culebrillas, acuerdo ministerial del 1 de abril del 2020, cuyo objetivo es producción y comercialización agrícola.
- Organizaciones de Productores de Mora ICCER

3.3.7. Grupos Étnicos

Tabla 60: Grupos étnicos

GRUPO ÉTNICO	%	Total, Habitantes 2010	Total, Habitantes 2020	Total, Habitantes 2025
INDÍGENA	14,78	297	305	332
MONTUBIO	23,35	469	482	524
MESTIZO	54,89	1107	1133	1232
BLANCO	6,69	116	138	150
NEGRO	0,05	1	1	1
MULATO	0,10	2	2	2
OTROS	0,1453	2	3	3
TOTAL	100,00	1994	2064	2245

ELABORADO POR: EQUIPO TÉCNICO CONSULTOR
FUENTE: ENCUESTAS DE CAMPO 2020

Gráfico 15: Grupos étnicos



ELABORADO POR: EQUIPO TÉCNICO CONSULTOR



RAMÓN CAMPAÑA – PANGUA – COTOPAXI – ECUADOR

FUENTE: ENCUESTAS DE CAMPO 2020

El grupo étnico predominante es el mestizo con un 54,89%, seguido por la etnia montubia que está representada con un 23,35%.

3.3.8. Seguridad Ciudadana y Convivencia

En la Parroquia Ramón Campaña se evidencia un índice de delincuencia prácticamente nulo, de acuerdo a los análisis participativos realizados en los recintos, muchos de los habitantes manifestaron que no han existido robos de sus bienes o cultivos en los últimos años. El destacamento de policía se encuentra ubicada en el Corazón, la misma que hace de uno a dos patrullajes a la comunidad siendo el tiempo de respuesta de 45 min a 2 horas, y el principal problema es por los linderos de los terrenos, seguido por la violencia intrafamiliar, por el alto consumo de alcohol en las fiestas.

Con respecto a los bomberos no se producido ningún incidente en la comunidad y el tiempo de respuesta ante emergencias es de 30 min.

3.3.9. Patrimonio cultural tangible e intangible y conocimiento ancestral

Según el Instituto Nacional de Patrimonio Cultural, están registrados los atractivos culturales, sin embargo, hay otros que aún no han sido inventariados.

Tabla 61: Registro en el INPC

CÓDIGO DEL BIEN	DENOMINACIÓN	UBICACIÓN
IM-05-03-53-000-13-008886	RELATOS HISTÓRICOS Y LEGENDARIOS DEL NOMBRE DE RAMÓN RAMON CAMPAÑA	Ramón Campaña
IM-05-03-53-000-13-008840	DEVOCIÓN A SAN ANTONIO DE PADUA EN RAMÓN CAMPAÑA	Ramón Campaña
IM-05-03-53-000-13-008842	“AQUÍ SE VIVE DEL AGUARDIENTE”, RAMÓN CAMPAÑA	Ramón Campaña
IM-05-03-53-000-13-008835	POEMA A LA PARROQUIA DE RAMÓN CAMPAÑA, CANTÓN PANGUA	Ramón Campaña
IM-05-03-53-000-	USO MEDICINAL DEL	Ramón Campaña

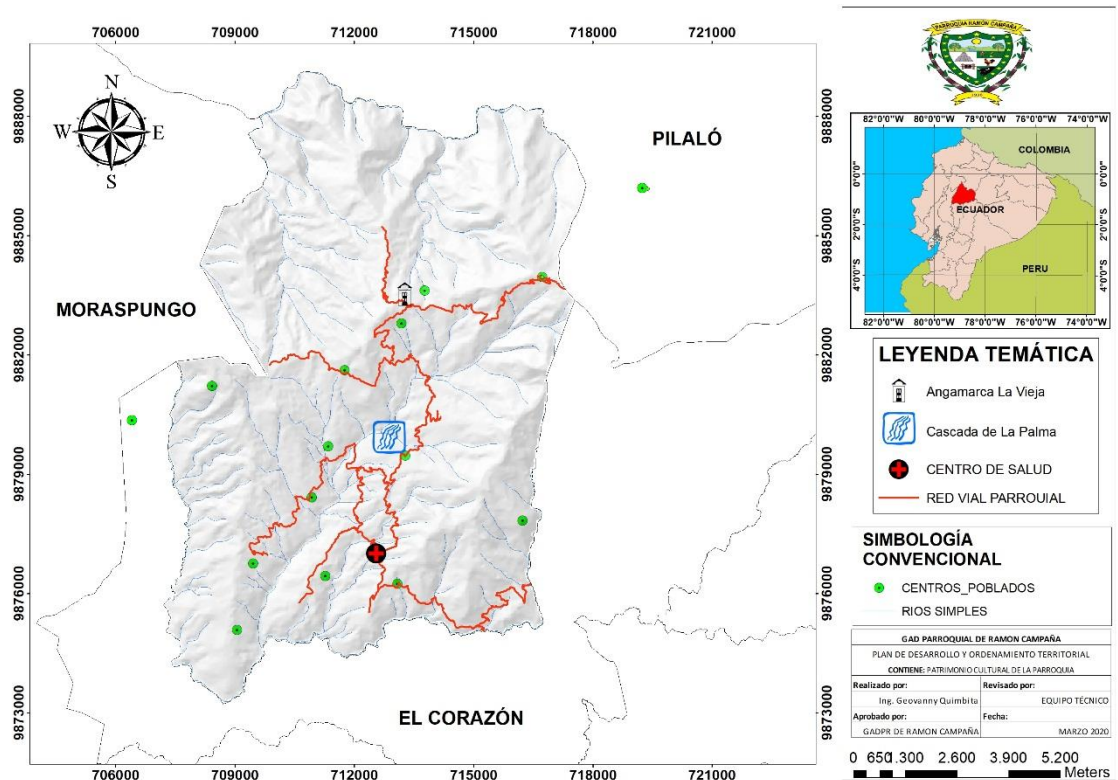


RAMÓN CAMPAÑA – PANGUA – COTOPAXI – ECUADOR

13-008586	MARCO	
IM-05-03-53-000-13-008596	MOLIENDA DE AGUARDIENTE - RAMÓN CAMAÑA, COTOPAXI	Ramón Campaña

ELABORADO POR: EQUIPO TÉCNICO CONSULTOR
FUENTE: INSTITUTO NACIONAL DE PATRIMONIO CULTURAL (INPC)

Mapa 22: Mapa de patrimonio cultural



ELABORADO POR: EQUIPO TÉCNICO CONSULTOR
FUENTE: ENCUESTAS DE CAMPO

3.3.10. Igualdad de Género y Femicidios

La equidad de género requiere idénticas oportunidades para hombres y mujeres en el ejercicio del derecho a la libertad de expresión, a la representación política y al acceso a bienes y servicios. De acuerdo al derecho constitucional y la teoría de los derechos humanos, es discriminatorio tratar a diferentes como si fueran idénticos y por ende, el principio de igualdad exige que el derecho y las políticas públicas no traten a hombres y mujeres como si fueran idénticos.

En Ramón Campaña se tuvo en el 2019 un caso de Femicidio por la ingesta excesiva del



RAMÓN CAMPAÑA – PANGUA – COTOPAXI – ECUADOR

alcohol por parte de su conviviente, de igual manera la violencia intra familiar es común verla, pero no se la denunciada. Teniendo solo de dos a tres casos denunciados al año, muchas de las veces no lo hacen por falta de conocimiento o por vergüenza.

3.3.11. Movimientos migratorios y vectores de movilidad humana

Según los datos recogidos en el diagnostico en cada uno de los recintos, manifiestan que los habitantes emigran por dos razones:

- La primera es por buscar fuentes de empleo que mejoren la calidad de vida de las familias de cada uno de los migrantes.
- La segunda razón es debido a que forman sus familias fuera del recinto o también por razones de estudios.

3.3.12. Sistematización de Problemas y Potencialidades

Tabla 62: Sistematización de problemas y potencialidades componente Sociocultural

SOCIOCULTURAL			
Síntesis de problemas o potencialidades identificadas	¿Cuál es la población que se afecta o beneficia por esta situación?	¿Dónde se localiza la situación identificada?	Acciones
No hay el bachillerato en la Unidad Educativa Walter Himmelman, impidiendo la culminación de estudios. (Gastos movilización y alimentación).	Estudiantes de la Parroquia	Centro Parroquial	Gestionar los estudios, para la construcción de áreas para la implementación del bachillerato en la Unidad Educativa Walther Himmelman con el apoyo del Ministerio de Educación y la administración zonal
La falta de mantenimiento a la infraestructura de las escuelas de la parroquia Ramón Campaña.	Estudiantes de la Parroquia	Parroquia Ramón Campaña	Gestión para el mantenimiento de baterías sanitarias y lavamanos de las escuelas de la parroquia Ramón Campaña para mitigar el contagio de COVID-19
Infraestructura inadecuada y Equipos desactualizados y sin mantenimiento en el Subcentro de salud.	Pacientes del Subcentro de salud	Parroquia Ramón Campaña	Gestión para el estudio e implementación de cerramientos y construcción de áreas faltantes en el subcentro de salud de Ramon Campaña
Incidencia parasitaria en los habitantes de la parroquia.	Pobladores de la parroquia	Parroquia Ramón Campaña	Disminuir la incidencia de parasitosis en la población de Ramón Campaña
Abandono de los adultos mayores por la migración de sus	Grupos vulnerables	Parroquia Ramón Campaña	Gestionar y ejecutar programas para la inclusión de grupos



RAMÓN CAMPAÑA – PANGUA – COTOPAXI – ECUADOR

hijos que buscan mejorar su calidad de vida, aumenta la situación de pobreza del adulto mayor.			prioritarios en la parroquia. Elaborar y ejecutar proyectos de sana distracción y esparcimiento del adulto mayor de Ramón Campaña
Falta de espacios de recreación para niños, adultos mayores y demás pobladores.	Niños, Jóvenes y Adultos	Centro Parroquial	Gestión para la construcción de un estadio, un Coliseo y espacios de distracción para los niños
Falta de espacios de recreación propios para cada recinto.	Niños, Jóvenes y Adultos	Parroquia Ramón Campaña	Implementación de áreas verdes para el fortalecimiento recreativo familiar

ELABORADO POR: EQUIPO TÉCNICO CONSULTOR

FUENTE: ENCUESTAS DE CAMPO

3.4. Componente de asentamientos humanos incluye movilidad, energía y telecomunicaciones

3.4.1. Red de asentamientos humanos parroquiales y sus relaciones con el exterior

Análisis histórico de la distribución poblacional en el territorio

La parroquia está establecida desde el año 1938 con catorce centros poblados; Andoas, Corcovado Alto, Corcovado Bajo, El Vergel, Guarumal, La Copa, La Palma, Palo Blanco, Pilancón, Ramón Campaña (Barrio Centro), San Juan de Sile, San Miguel, Yanayacu Alto, Yanayacu Bajo. Existe una amplia dispersión de los centros poblados que están distribuidos en un área de 117.96 Km² y cuenta con una población de 2083 habitantes según la proyección al 2020.

Tabla 63: Localización y descripción de Asentamientos Humanos

INFLUENCIA	Los asentamientos humanos se articulan a través de la cabecera cantonal de Ramón Campaña, siendo esta de una manera inmediata entre: Palo Blanco, La Florida, Pilancon, Chuquiraguas, Andoas, Angamarca la Vieja, La Palma, Yanayacu Alto y Bajo, El Vergel, San Miguel.
-------------------	--



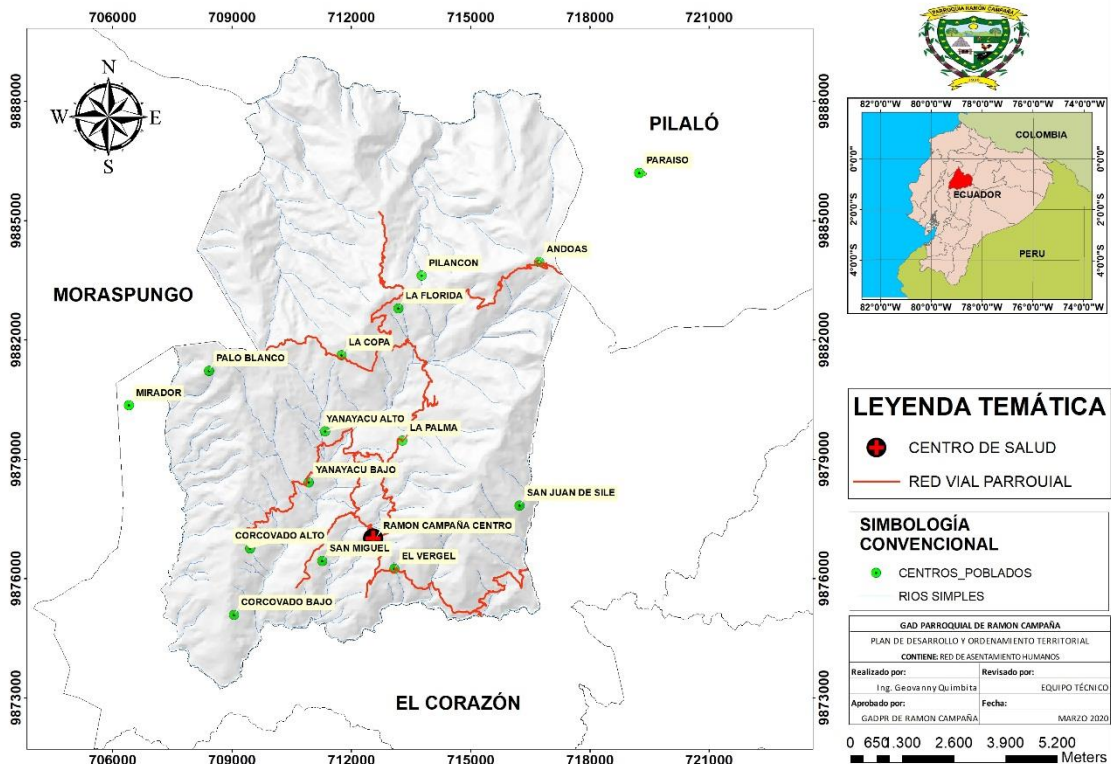
RAMÓN CAMPAÑA – PANGUA – COTOPAXI – ECUADOR

**RELACIÓN CON
ASENTAMIENTOS
HUMANOS**

La vía que conecta a la cabecera parroquial Ramón Campaña y la Cabecera Cantonal El Corazón de Sur - Norte, además de la vía que conecta a Ramón Campaña- La Florida, relaciona a los asentamientos humanos como son: La Palma, Angamarca La Vieja, Pilancon y Andoas.

ELABORADO POR: EQUIPO TÉCNICO CONSULTOR
FUENTE: PDOT - PANGUA 2020

Mapa 23: Mapa de centros poblados



ELABORADO POR: EQUIPO TÉCNICO CONSULTOR
FUENTE: ENCUESTAS DE CAMPO

Jerarquía de los asentamientos por población y servicios básicos.

La parroquia Ramón Campaña, de según el número de habitantes, tiene una jerarquía media, por lo que no cuenta con adecuados de servicios básicos y vialidad.

Infraestructura y acceso a servicios básicos, déficit, cobertura, calidad: agua potable, electricidad, saneamiento, desechos sólidos.

- Agua

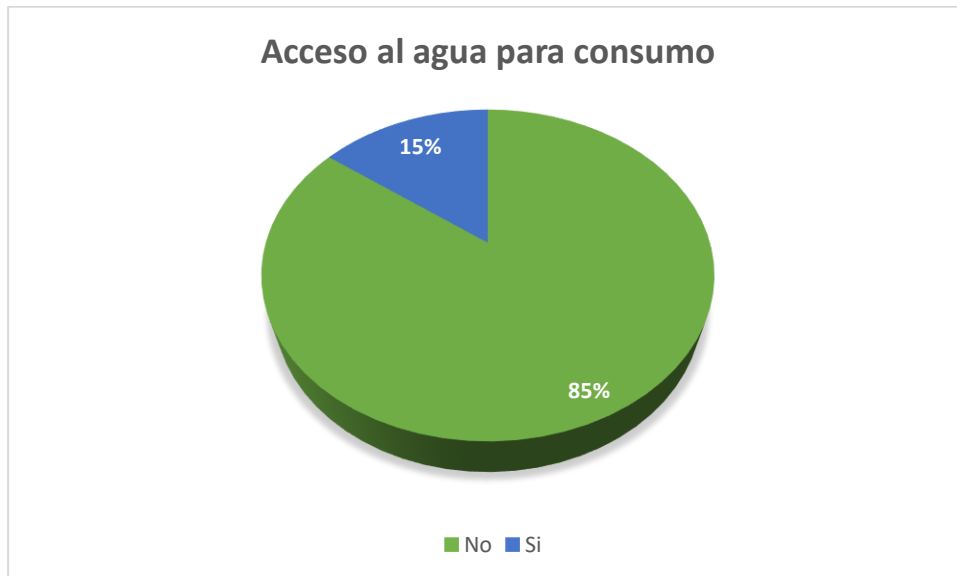
La parroquia de Ramón Campaña en lo referente a sus comunidades no cuenta con agua



RAMÓN CAMPAÑA – PANGUA – COTOPAXI – ECUADOR

potable. Las comunidades y recintos se encuentran organizadas por medio de juntas de agua, exceptuando a la cabecera parroquial, Ramón Campaña y Andoas las que cuentan con una red de distribución de manguera, En la comunidad de Pilancón y Yanayacu, captan el agua de vertientes (no poseen sentencia de agua), la cual es conducida por medio de mangueras de dos pulgadas hasta sus viviendas, no poseen tanques de captación ni el agua es tratada para su consumo, lo que ocasiona que en el verano tienen problemas de escases de agua, generando conmoción social, siendo para este problema una alternativa mal tomada el consumo de agua de quebradas, que se encuentra lejos de los centros poblados.

Gráfico 16: Acceso al agua para consumo



ELABORADO POR: EQUIPO TÉCNICO CONSULTOR
FUENTE: ENCUESTAS DE CAMPO 2020

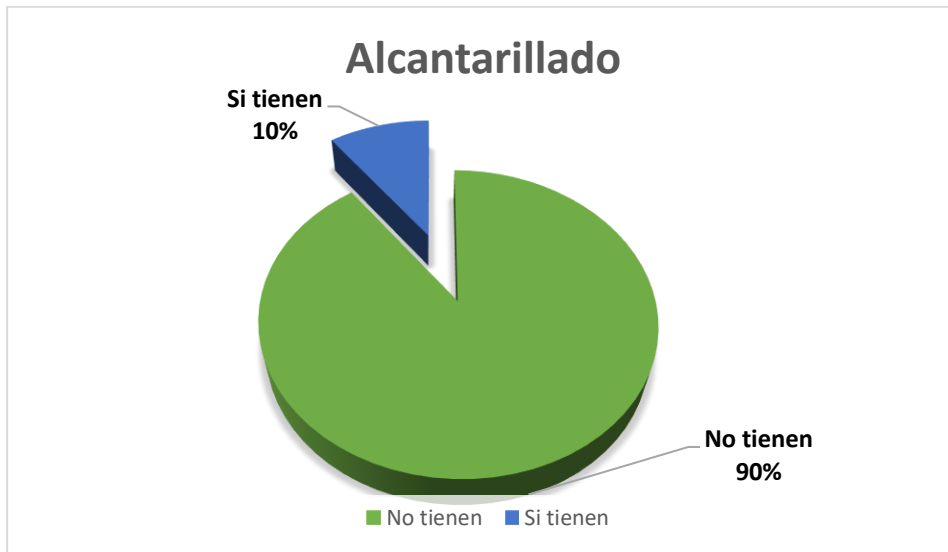
- **Alcantarillado**

El sistema de alcantarillado es casi nulo por sus pendientes, la lejanía entre las mismas, teniendo solamente alcantarillado en la cabecera parroquial y parte de Palma, los efluentes de este sistema lo dirigen a una quebrada y no le dan tratamiento.



RAMÓN CAMPAÑA – PANGUA – COTOPAXI – ECUADOR

Gráfico 17: Alcantarillado

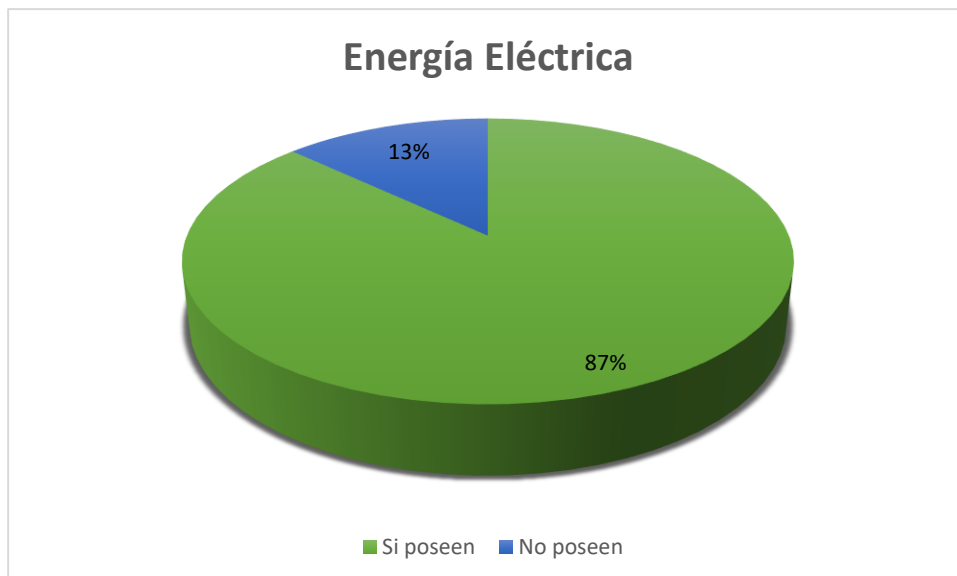


ELABORADO POR: EQUIPO TÉCNICO CONSULTOR
FUENTE: ENCUESTAS DE CAMPO 2020

- **Cobertura Energía Eléctrica**

La cobertura Eléctrica en la Parroquia Ramón Campaña es del 87%, la que le proporciona la empresa ELEPCO S.A. y solo el 13% no posee este servicio.

Gráfico 18: Cobertura de energía eléctrica



ELABORADO POR: EQUIPO TÉCNICO CONSULTOR
FUENTE: ENCUESTA DE CAMPO 2020

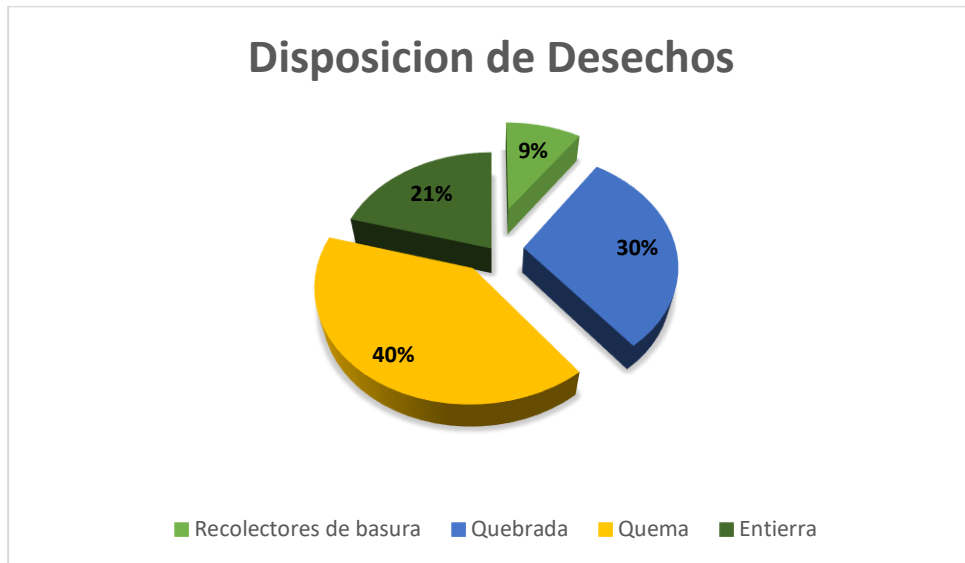


RAMÓN CAMPAÑA – PANGUA – COTOPAXI – ECUADOR

- **Cobertura Desechos Sólidos**

La recolección de basura solo posee el centro de Ramón Campaña y los pobladores que viven cerca de las vías (9.53%), el recolector retira la basura los jueves, el resto de la población lo quema (40%), tira a las quebradas (30%), y tan solo el 20.57% lo entierra (sirve de abono orgánico).

Gráfico 19: Disposición de los desechos



ELABORADO POR: EQUIPO TÉCNICO CONSULTOR
FUENTE: ENCUESTAS DE CAMPO 2020

Gráfico 20: Servicios de recolección de desechos sólidos



ELABORADO: EQUIPO TÉCNICO CONSULTOR
FUENTE: ENCUESTAS DE CAMPO 2020



RAMÓN CAMPAÑA – PANGUA – COTOPAXI – ECUADOR

Tabla 64: Descripción de servicios básicos, déficit y cobertura

Unidad Territorial	Cobertura de agua (%)	Cobertura de alcantarillado (%)	Cobertura energía eléctrica (%)	Desechos sólidos (%)
Ramón Campaña	14,47%	0,1%	87%	12,86%

ELABORADO POR: EQUIPO TÉCNICO CONSULTOR
FUENTE: ENCUESTAS DE CAMPO 2020

3.4.2. Acceso de la población a vivienda y catastro predial.

- **Déficit habitacional cualitativo y cuantitativo.**

Según el censo 2010, en la Parroquia Ramón Campaña tiene un déficit habitacional cuantitativo de 40,21%, lo que quiere decir que las viviendas no prestan las condiciones adecuadas para vivir en ellas y es necesario que sean reemplazadas en su totalidad. Se presenta un déficit habitacional cualitativo de 49,36%, esto indica que el porcentaje de viviendas deben ser mejoradas o ampliadas para que presten las condiciones adecuadas de habitabilidad, en el programa CASA PARA TODOS están 14 posibles postulantes para construcción de viviendas en terreno propio.

Tabla 65: Déficit habitacional

Indicador	%
Déficit habitacional cuantitativo	40,21
Déficit habitacional cualitativo	49,36

ELABORADO POR: EQUIPO TÉCNICO CONSULTOR
FUENTE: ENCUESTA DE CAMPO 2020

Tabla 66: Tenencia de la vivienda

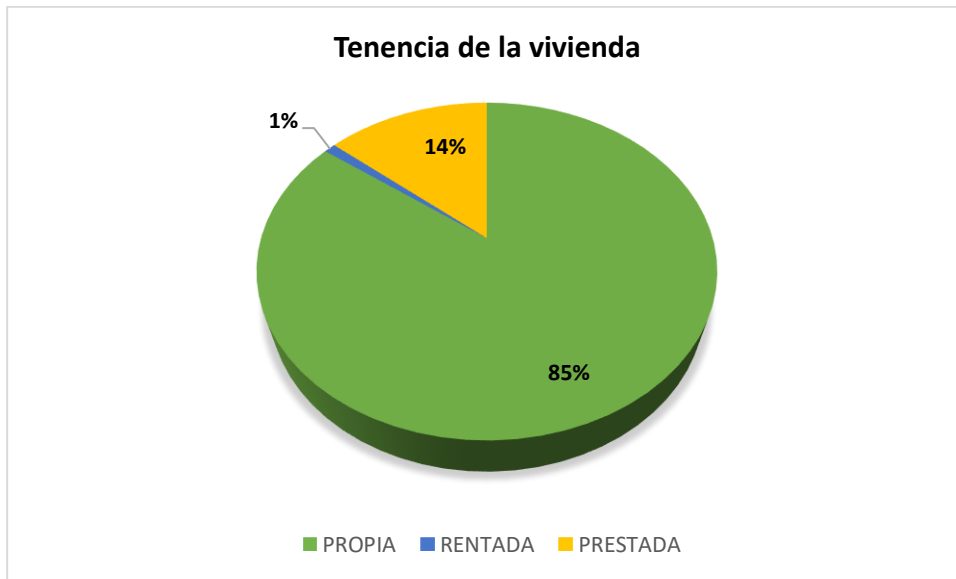
TENENCIA DE LA VIVIENDA	%
PROPIA	85,23%
RENTADA	0,95%
PRESTADA	13,5%

ELABORADO POR: EQUIPO TÉCNICO CONSULTOR
FUENTE: ENCUESTAS DE CAMPO 2020



RAMÓN CAMPAÑA – PANGUA – COTOPAXI – ECUADOR

Gráfico 21: Tenencia de la vivienda



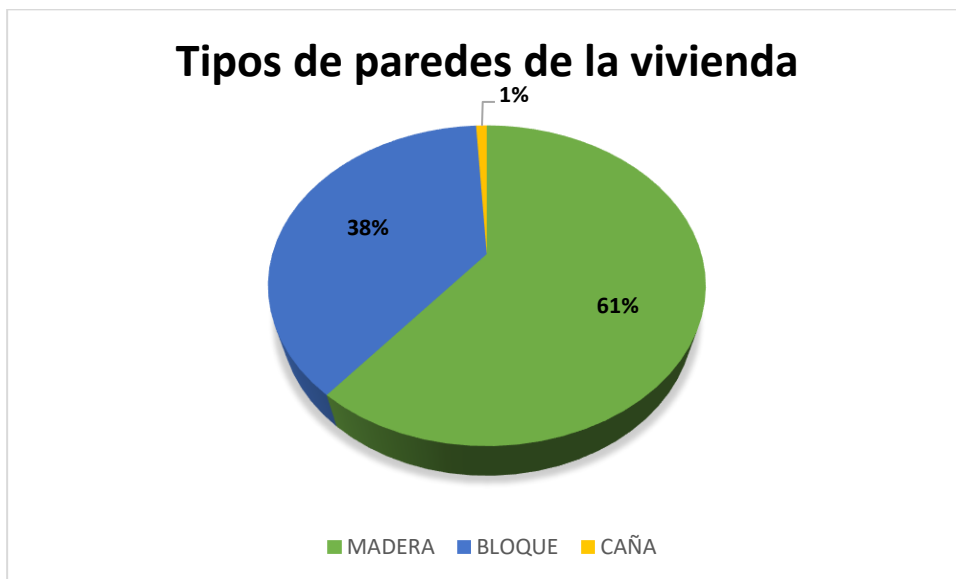
ELABORADO POR: EQUIPO TÉCNICO CONSULTOR
FUENTE: ENCUESTAS DE CAMPO 2020

Tabla 67: Tipos de paredes de las viviendas

PAREDES	%
MADERA	60,91%
BLOQUE	38,18%
CAÑA	0,95%

ELABORADO POR: EQUIPO TÉCNICO CONSULTOR
FUENTE: ENCUESTAS DE CAMPO 2020

Gráfico 22: Tipos de paredes de las viviendas



ELABORADO POR: EQUIPO TÉCNICO CONSULTOR



Caracterización de amenazas y capacidad de respuesta.

De acuerdo al mapa, la parroquia es totalmente susceptible a movimientos de masa, El principal riesgo que enfrentan son los deslizamientos o deslaves, los cuales en su mayoría obstaculizan las vías que son el principal medio de comunicación entre cada uno de los recintos, este problema se presenta generalmente en la época de invierno debido a las abundantes precipitaciones y a la ausencia de vegetación nativa de la zona. Las comunidades más vulnerables a los deslizamientos son: Palo Blanco, Pilancón, Andoas, Yanayacu Alto y Yanayacu Bajo. Además, la parroquia no cuenta con organización de Gestión de Riesgos. No hay un Comité de Operaciones de Emergencia; no existen organismos de respuesta, como policía, bomberos, cruz roja, defensa civil u otros; tampoco se han definido áreas como refugios o albergues para casos de emergencia como lo indica la tabla siguiente, la cual se deriva de la información recopilada en las encuestas realizadas a los habitantes de la parroquia.

Tabla 68: Caracterización de amenazas y capacidad de respuesta

PREGUNTA	SI	NO
¿Ante un desastre natural o emergencia, cuentan con una zona de refugio seguro, (albergues)?	8	202
¿Ud. ha recibido simulacros ante un posible desastre natural?	5	205

ELABORADO POR: EQUIPO TÉCNICO CONSULTOR
FUENTE: ENCUESTAS DE CAMPO 2020

3.4.3. Movilidad, energía y conectividad

Al hacer este análisis de las redes viales de la parroquia, podemos observar que la articulación entre los pobladores para la realización de sus diferentes actividades lo realizan gracias al trazado vial cantonal y parroquial, con sus respectivas vías de segundo orden y vecinales, además la infraestructura de redes de telecomunicación eléctricas permite tener una conectividad con el resto de la población.

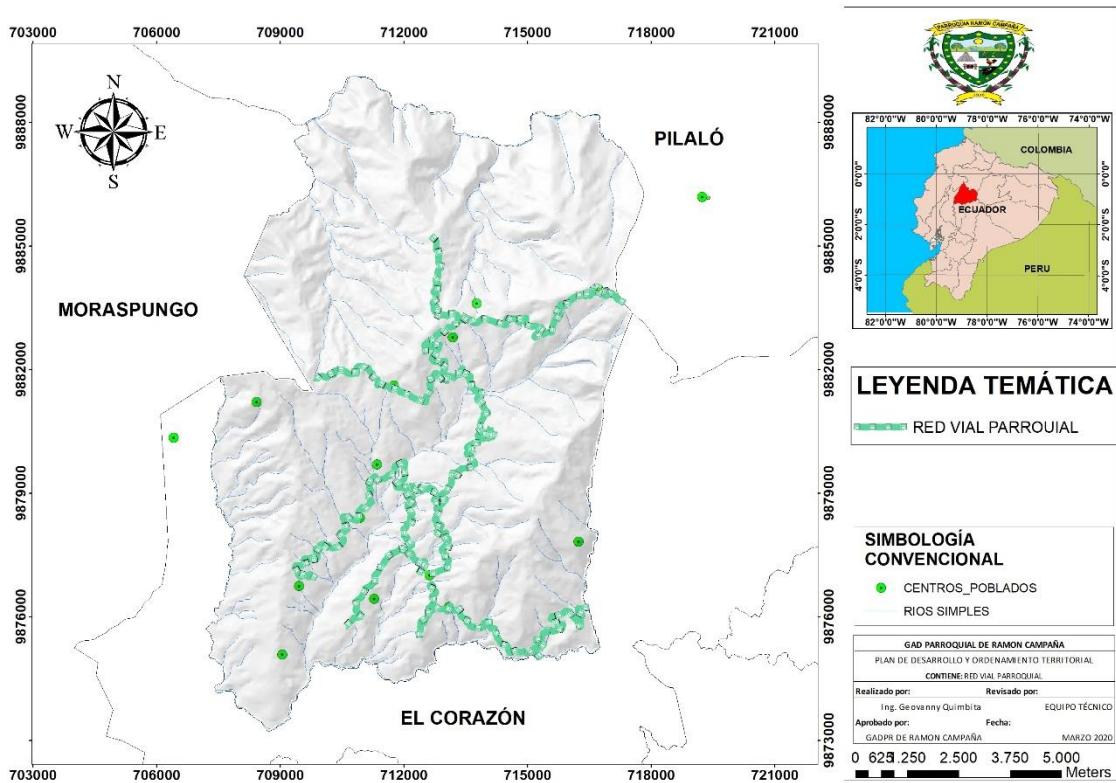
El GADPR-Ramón Campaña ha realizado trabajos de mantenimiento y lastrado en las vías parroquiales como: Corazón - Ramón Campaña, La Palma-Andoas-Sancha Pungo-



RAMÓN CAMPAÑA – PANGUA – COTOPAXI – ECUADOR

Ingapirca-Apagua , apertura de vía hasta La Copa, Corcovado Bajo – Aguas Calientes – La Maná – La Pinta, Palo Blanco – 2 Noviembre, Pilancón – La Florida, Andoas - Paraíso , La Palma – Edén – Yanayacu, La Pinta hasta sede ICCIR , la compra de maquinaria para mantenimiento vial(Gallineta), la construcción del puente en el sector La Polvorosa con ayuda de la Prefectura, que es el mayor beneficio para la parroquia.

Mapa 24: Redes viales y de transporte



ELABORADO POR: EQUIPO TÉCNICO CONSULTOR

3.4.4. Acceso a servicios de telecomunicaciones.

- **Telefonía fija y móvil**

En esta época tecnológica el servicio de telecomunicación se ha convertido en una necesidad básica para las personas, por lo que el servicio de telefonía fija o móvil debe dar una cobertura para todos los sectores de la parroquia. No obstante, esto no se cumple ya que las señales de Movistar, Claro y CNT abarca la cabecera cantonal, y las diferentes comunidades tienen poca cobertura o nula, (no existe telefonía fija).



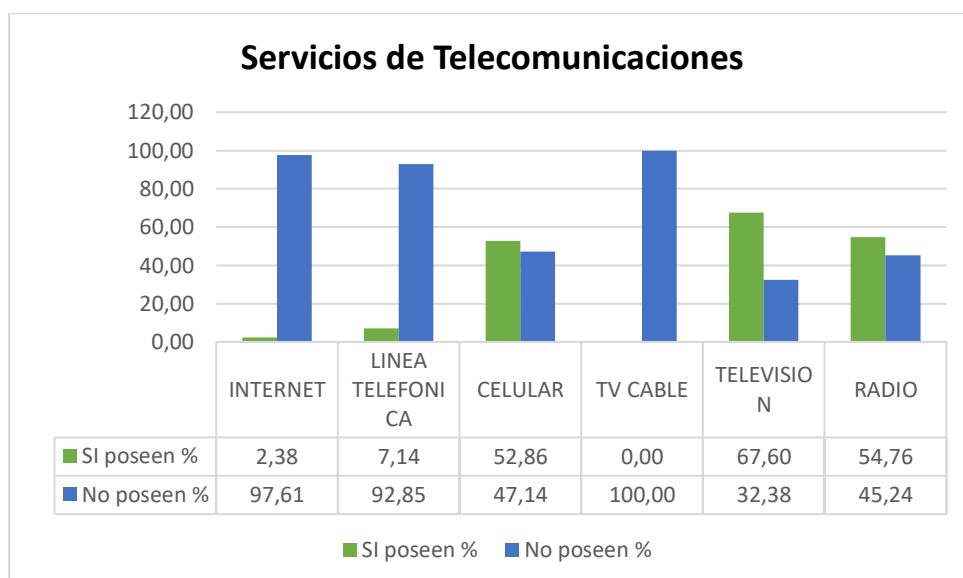
RAMÓN CAMPAÑA – PANGUA – COTOPAXI – ECUADOR

Tabla 69: Servicio de telecomunicaciones

SERVICIO DE TELECOMUNICACIONES	SI poseen	No poseen
INTERNET	2,38%	97,61%
LÍNEA TELEFÓNICA	7,14%	92,85%
CELULAR	52,86%	47,14%
TV CABLE	0,00%	100,00%
TELEVISIÓN	67,60%	32,38%
RADIO	54,76%	45,24%

ELABORADO POR: EQUIPO TÉCNICO CONSULTOR
FUENTE: ENCUESTAS DE CAMPO 2020

Gráfico 23: Acceso de telecomunicaciones



ELABORADO POR: EQUIPO TÉCNICO CONSULTOR
FUENTE: ENCUESTAS DE CAMPO 2020

Tabla 70: Servicio de telecomunicaciones

PARROQUIA	ACCESO	COBERTURA ESPACIAL
Telefonía fija	Instituciones	7,14%
Telefonía móvil	Centro de la parroquia	47,14%
Acceso a internet	Instituciones	2,38%
Radio de la localidad	Recintos	35,59%
Televisión nacional		30,42%
TV- Cable		0,00%

ELABORADO POR: EQUIPO TÉCNICO CONSULTOR
FUENTE: ENCUESTAS DE CAMPO 2020



RAMÓN CAMPAÑA – PANGUA – COTOPAXI – ECUADOR

3.4.5. Potencia instalada y tipo de generación de energía.

Cuentan con servicio de energía eléctrica un 90%, ofreciendo el servicio la empresa ELEPCO S.A. y solo el 10% no posee este servicio, siendo los de la comunidad del El Paraíso.

Tabla 71: Potencia instalada de energía eléctrica

RAMÓN CAMPAÑA	POTENCIA INSTALADA	OBSERVACIONES
Energía Hidráulica	ELEPCO S.A.	EL cobro de las planillas de energía eléctrica tiene una tasa básica de 3,50 – 3,80 \$ La parroquia Ramón Campaña cuenta con un total de 1200 medidores. El pago se lo realiza en el Corazón, mensualmente en horarios de oficina. El principal problema del corte es por el tendido energético muy distante entre postes y muy lejanos los recintos.

ELABORADO POR: EQUIPO TÉCNICO CONSULTOR
FUENTE: ENCUESTAS DE CAMPO 2020

3.4.6. Redes viales y de transporte.

El problema de viabilidad y comercio se debe a las pocas vías lastradas, que se les debe dar mantenimiento regularmente para que sean accesibles, y no quede la población incomunicada, además el acceso y salida de la cabecera parroquial se dificulta en épocas lluviosas siendo aún más difícil la comercialización de productos agrícola del sector, que acortar la cadena productiva: productor -intermediario., La escasez de transporte publico empeora esta situación, sobre todo en horas de entrada y salida de estudiantes, teniendo los mismos que madrugar (4 am), para poder alcanzar los turnos y no llegar atrasados a los centros educativos., y llegan de regreso a sus casas a partir de las 17 pm, ya que a esa hora hay turnos de la REINA PÁNGUENSE puesto que las rancheras no prestan ese servicio a las comunidades aunque tengan legalmente que hacerlo.

La falta de apoyo de las autoridades parroquiales para gestionar el mejoramiento y construcción de las vías, teniendo en la actualidad un lastrado de 85%, faltando en pocos sectores la ampliación de la misma, el principal problema es que este lastrado en épocas de invierno tiene que ser mantenidas con más frecuencia. La creación del Puente en la



RAMÓN CAMPAÑA – PANGUA – COTOPAXI – ECUADOR

Polvorosa ha facilitado el intercambio comercial, disminuyendo los riesgos que representaba en este sector., Se necesitan el empuje al Tingo- La Esperanza, Pilancón – La Florida, Chuasilli – Tingo – La Esperanza.

El mantenimiento de las vías y los bordillos lo realizan las personas de los recintos mediante mingas. Un objetivo primordial es mejorar el derecho a la movilidad humana en la parroquia.

Tabla 72: Tipo de vías

TIPOS DE VÍAS	%
SUELO NATURAL	10%
LASTRADA	85%
ADOQUINADAS	5%

ELABORADO POR: EQUIPO TÉCNICO CONSULTOR
FUENTE: ENCUESTAS DE CAMPO

Gráfico 24: Viabilidad



ELABORADO POR: EQUIPO TÉCNICO CONSULTOR
FUENTE: ENCUESTAS DE CAMPO 2020

La parroquia cuenta con vías en condiciones regulares según las encuestas con un 50.94% y en pésimas condiciones con un 14.8%, por lo se debería seguir dando mantenimiento de las vías o a su vez empezar a construir las mismas.



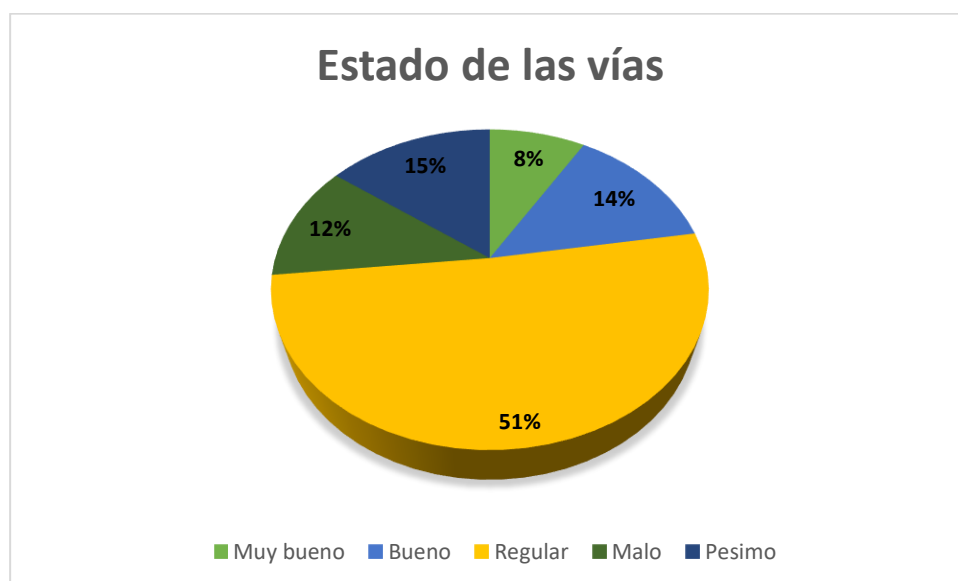
RAMÓN CAMPAÑA – PANGUA – COTOPAXI – ECUADOR

Tabla 73: Estado actual de las vías

ESTADO ACTUAL DE LAS VÍAS					
	Muy bueno	Bueno	Regular	Malo	Pésimo
%	8,56%	13,8%	50,94%	11,90%	14,8%

ELABORADO POR: EQUIPO TÉCNICO CONSULTOR
FUENTE: ENCUESTAS DE CAMPO 2020

Gráfico 25: Estado actual de las vías



ELABORADO POR: EQUIPO TÉCNICO CONSULTOR
FUENTE: ENCUESTAS DE CAMPO 2020

El ingreso hacia la parroquia tiene un déficit de vías, y las que hay actualmente se encuentran en un estado regular, por estos motivos solo existe una línea de bus que ingresa a la parroquia, Reina Pánguense, ofreciendo su servicio dos veces al día con su horario desde las 3:30 am hacia Pangua 6:30 am y viceversa 14:00 pm y llegando a los recintos 17:30 pm, se tiene además los servicios las Rancheras., camionetas que cobran el pasaje normal, o cuando necesitan sacar los productos a la venta tienen que pagar el flete hacia Pangua teniendo un costo promedio de 30 dólares. Esto dificulta el comercio, la visita médica, la educación, la organización de los recintos y sus miembros, participación ciudadana, e incluso se les dificulta recibir ayuda social, no logran obtener



RAMÓN CAMPAÑA – PANGUA – COTOPAXI – ECUADOR

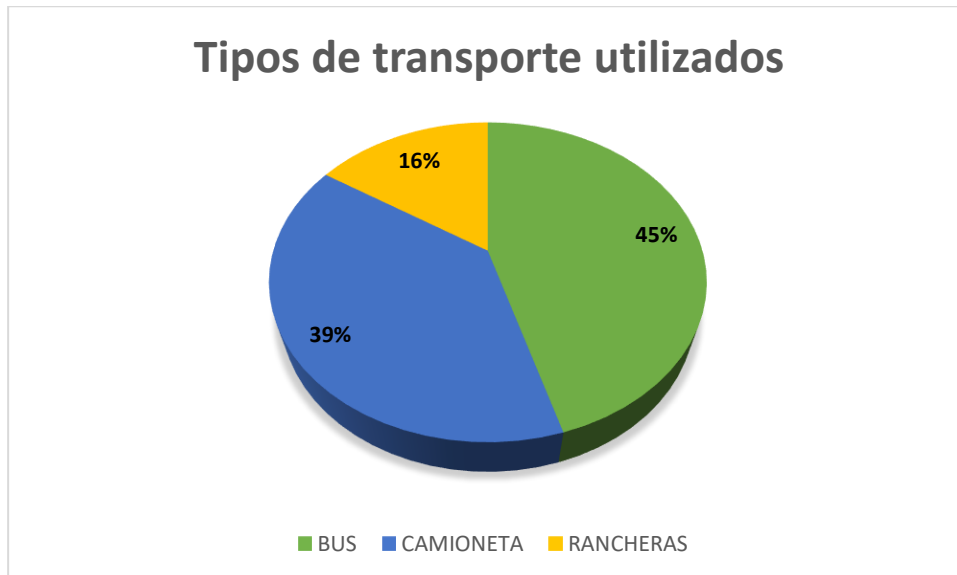
productos de primera necesidad cuando deseen.

Tabla 74: Tipos de transporte utilizado

	%	Total
BUS	45,39%	69
CAMIONETA	38,82%	59
RANCHERAS	15,79%	24

ELABORADO POR: EQUIPO TÉCNICO CONSULTOR
FUENTE: ENCUESTAS DE CAMPO 2020

Gráfico 20: Tipos de transporte utilizado



ELABORADO POR: EQUIPO TÉCNICO CONSULTOR
FUENTE: ENCUESTAS DE CAMPO 2020

3.4.7. Red de riego.

En la parroquia no existen redes de riego para los cultivos, debido a que son abundantes las precipitaciones durante el invierno, además es una zona húmeda con una situación geográfica irregular, los pobladores planifican su época de siembra con la lluvia, la caña se siembra en enero, el frejol en marzo, el maíz la mora y pasto en enero, Deberían realizar un proyecto de riego tecnificado para los cultivos de ciclo corto y perennes.



RAMÓN CAMPAÑA – PANGUA – COTOPAXI – ECUADOR

3.4.8. Amenazas al componente movilidad, energía y conectividad.

El mayor riesgo que tiene la parroquia son los movimientos de masa, lo cual se ve evidenciado en los constantes deslizamientos de tierra, y la susceptibilidad hacia los mismos es muy notoria en la época de invierno, afectando a la red vial y obstaculizando el ingreso, dicho problema es más claro en las comunidades de Palo Blanco, Pilancón, Andoas, Yanayacu Alto y Yanayacu Bajo. El puente del sector de la Polvorosa que conecta a la parroquia con Latacunga.

3.4.9. Sistematización de Problemas y Potencialidades

Tabla 75: Sistematización de problemas y potencialidades del componente de Asentamientos Humanos incluye Movilidad, Energía y Telecomunicaciones

ASENTAMIENTOS HUMANOS INCLUYE MOVILIDAD, ENERGÍA Y TELECOMUNICACIONES			
Síntesis de problemas o potencialidades identificadas	¿Cuál es la población que se afecta o beneficia por esta situación?	¿Dónde se localiza la situación identificada?	Acciones
Falta de un tanque reservorio, para que en las épocas de verano no haya déficit de agua y la renovación del sistema de agua en mangueras	Pobladores de Ramón Campaña	Parroquia Ramón Campaña	Generar estrategias de protección y conservación de las fuentes de agua para consumo de las familias
Déficit de cobertura de agua de consumo en los pobladores de Ramón Campaña	Pobladores de Ramón Campaña	Parroquia Ramón Campaña	-Generar convenios institucionales de cooperación para la reconstrucción del sistema de agua potable -Gestión para los estudios de construcción de tanques de captación y desarenador de agua de consumo para la parroquia Ramón Campaña
Solo el 10% de la población (Centro parroquial y La Palma) cuenta con alcantarillado	Pobladores de Ramón Campaña	<ul style="list-style-type: none"> • Centro Parroquial • La Palma 	Generar un modelo que garantice el acceso a la continuidad del proyecto de alcantarillado
La falta de espacios de recreación propios para cada recinto	Población parroquial	Todas las comunidades de la Parroquia Ramón Campaña	Gestión para la construcción de canchas y cubiertas en las distintas comunidades de la parroquia
La inexistencia de lugares estratégicos para las reuniones de los habitantes de cada	Población parroquial	<ul style="list-style-type: none"> • San Juan de Sile • El Vergel • Palo Blanco 	Gestión para la construcción de casas comunales



RAMÓN CAMPAÑA – PANGUA – COTOPAXI – ECUADOR

comunidad			
La falta de Unidades Básicas Sanitarias en la mayoría de recintos	Pobladores de Ramón Campaña	Parroquia Ramón Campaña excepto el Centro y La Palma	Gestión para la adquisición de Unidades Básicas Sanitarias para las comunidades del sector rural de la parroquia
No cuentan con Baterías Sanitarias para la población	Población parroquial	Andoas	Gestión para los estudios y construcción de las Baterías Sanitarias
Los centros poblados no cuentan con alumbrado publico	Pobladores de cada comunidad y recinto de Ramón Campaña	Todas las comunidades excepto el centro parroquial	Gestión en conjunto con los pobladores y la empresa eléctrica para el alumbrado público de la localidad
Hay un déficit de cobertura de celular, telefonía fija e internet	Pobladores de Ramón Campaña	Parroquia Ramón Campaña	Gestión para mejorar la cobertura telefónica y de internet con CONECEL, y CNT.
Falta de transporte frecuentemente para la conexión comunitaria	Pobladores de Ramón Campaña	Parroquia Ramón Campaña	Gestión para el incremento de frecuencia del recorrido hacia los recintos.
La falta de mantenimiento vial en épocas de lluvia	Población parroquial	Todas las vías que conecta a cada comunidad de la parroquia Ramón Campaña	Mejoramiento y mantenimiento de las vías intercomunitarias
La falta de fortalecimiento vial	Población parroquial	Todas las vías que conecta a cada comunidad de la parroquia Ramón Campaña	Realizar los estudios para la construcción y mejoramiento de las principales arterias viales de la parroquia
Déficit en fortalecimiento vial	Población parroquial	Palo Blanco	Gestionar los estudios de sismicidad y construcción del puente de Palo Blanco
Cuenta con el 5 % de vialidad adoquinada	Población parroquial	Todas las vías que conecta a cada comunidad de la parroquia Ramón Campaña	-Construcción del adoquinado en el recinto Andoas -Construcción del adoquinado en el recinto Palo Blanco -Estudios de adoquinado en los recintos Pilancon – La Palma – San Juan de Sile – Yanayacu Bajo y el Centro Parroquial
Requieren el empate vial de asfalto	Transporte comunitario	Vía Ramón Campaña – Río Angamarca	Complementar el asfalto de 5,5 km de la vía Ramón Campaña - Río Angamarca
Falta de mantenimiento de las vías, realizando pasos de agua	Pobladores de Ramón Campaña	Parroquia Ramón Campaña	Gestión para la construcción de pasos de agua

ELABORADO POR: EQUIPO TÉCNICO CONSULTOR

FUENTE: ENCUESTAS DE CAMPO 2020

En la parroquia Ramón Campaña dispone de 14 recintos legalmente constituidos con sus



RAMÓN CAMPAÑA – PANGUA – COTOPAXI – ECUADOR

respectivos representantes, mediante la información recolectada en campo manifiestan que por la distancia que existe de los recintos hacia la parroquia y entre recintos, la falta de transporte, no les permite reunirse, es por ello que cuando realizan las reuniones en lo posible generan una sola reunión para tratar todos los temas pendientes, pero esto implica que exista poca organización. La mayor parte de la población posee viviendas

Propias y la construcción es de madera y zinc, bloque, zinc o mixtas. El agua de consumo humano se conduce por mangueras hacia sus viviendas, no existe un sistema adecuado para la captación y distribución del agua de consumo, en las épocas de verano tienen problemas para conseguir agua, apenas el 10% de la población dispone de alcantarillado esto es en el centro parroquial según las encuestas realizadas en campo y en la parte alta de la comunidad La Palma. El centro parroquial dispone de recolección de basura y son beneficiarios también los que están cercanos a la vía Ramón Campaña - Pangua , recinto el Paraíso no todas las viviendas tienen energía eléctrica, De acuerdo al mapa, la parroquia es totalmente susceptible a movimientos de masa, Palo Blanco, Pilancón, Andoas, Yanayacu Alto y Yanayacu Bajo las más vulnerables , siendo el riesgo de deslizamientos y deslaves, generalmente esto ocurre en épocas de invierno, siendo esto un gran problema, para la transportación de sus productos ocasionando grandes pérdidas económicas. Además, la parroquia no cuenta con organización de Gestión de Riesgos. No hay un Comité de Operaciones de Emergencia; no existen organismos de respuesta, bomberos, cruz roja, defensa civil u otros, no se han definido áreas como refugios o albergues para casos de emergencia, cuentan con un recorrido de la policía de 1 vez por día con 45 min de capacidad de respuesta frente a una emergencia, la información recopilada en las encuestas de campo es realizadas por los habitantes de la parroquia. La amenaza a la capacidad de respuesta son las plagas, enfermedades y las épocas de invierno, provocan pérdidas económicas, al tener como potencialidad que es una parroquia netamente agrícola y ganadera.

Con la información obtenida por encuestas en campo los pobladores manifiestan que existe poca cobertura de telefonía celular para la comunicación, el servicio de internet existe solo en el centro educativo, escaso canales de televisión al igual que las frecuencias de radio. La falta de vías de acceso, ampliación y mantenimiento genera graves problemas de movilidad para el comercio y para la movilidad humana, en algunos



RAMÓN CAMPAÑA – PANGUA – COTOPAXI – ECUADOR

casos el mantenimiento de las vías y cunetas lo realizan las personas de los recintos mediante mingas. Un objetivo primordial es mejorar el derecho a la movilidad humana en la parroquia. La vía en la actualidad se encuentra lastrada, y adoquinado en el centro parroquial, y ejecutado la construcción del puente en el sector la Polvorosa, no existe frecuencias regulares de transporte hacia los recintos. No existe un sistema de riego. En cuanto a la amenaza la parroquia está expuesta a deslizamientos a deslaves lo que impide la circulación del transporte, existe la falta de baterías sanitarias en las diferentes comunidades de la parroquia.

En los recintos no disponen de una infraestructura de distribución de agua de consumo, en el verano tienen que recorrer largas distancias para obtenerla, no existe alcantarillado, en los recintos, , solo el centro parroquial tienen este servicio, el GADPR, según las encuestas de campo se entregó un porcentaje significativo de letrinas sanitarias en Andoas, Pilancón, San Juan de Sile, no existe una planta de tratamiento de agua residuales (PTAR), el 99,8 % de la población se considera pobre mediante la fuente oficial del INEC (2010), en el transcurso de los 10 años han mejorado los servicios básicos

3.5. Componente Político Institucional

La Constitución de la República del Ecuador, establece en su Art. 242 que “El Estado se organiza territorialmente en regiones, provincias, cantones y parroquias rurales. Por razones de conservación ambiental, étnica culturales o de población podrán constituirse regímenes especiales.

La Junta Parroquial es el órgano estatal de las parroquias rurales de un determinado cantón, es la instancia de gobierno que se encuentra unida a la ciudadanía en el ámbito parroquial rural, lo que mejora las relaciones entre el Estado y la sociedad civil es por eso que en el Art. 248 de la Constitución de la República del Ecuador, las considera como unidades básicas para la participación ciudadana en los organismos descentralizados autónomos que son tomadas en cuenta para la planificación nacional bajo los preceptos del buen vivir y el Art. 255 de la Constitución de la República del Ecuador establece la obligatoriedad de que los miembros de la junta parroquial sean elegidos por votación



RAMÓN CAMPAÑA – PANGUA – COTOPAXI – ECUADOR

popular y que su máximo representante será el que obtenga una mayor votación.

El GADPR-Ramón Campaña dispone de una organización interna (estructura orgánica funcional), que es la base legal que la rige, son electos por votación popular, por un periodo del 2019-2024 estar a cargo de la administración del GADPR, disponen de sus comisiones (mesa, salud, educación, equidad de género y asuntos sociales, obras públicas y presupuestos, ambiente y deportes), cada término del año fiscal deben rendir cuentas a la ciudadanía, también deben actualizar su plan de desarrollo y ordenamiento territorial planificando así su periodo de trabajo, realizar su plan operativo anual, presupuestos participativos vinculando a los moradores de los diferentes recintos , buscando el bien común y el desarrollo socio económico de la parroquia.

Disponen de presupuesto limitado por esta razón no contratan personal técnico en el GADPR.

Gráfico 26: Competencias de los GADPR



ELABORADO POR: EQUIPO TÉCNICO CONSULTOR
FUENTE: COOTAD



RAMÓN CAMPAÑA – PANGUA – COTOPAXI – ECUADOR

3.5.1. Instrumentos de planificación y ordenamiento territorial vigentes o existentes en el gobierno autónomo descentralizado, así como el marco legal vigente.

	ARTÍCULO	NORMATIVA LEGAL
CONSTITUCIÓN POLÍTICA DEL ESTADO	Artículo, 241, 260, 264 Numeral 1	Art 241: planificación garantizará el ordenamiento territorial y será obligatoria en todos GAD. Artículo. 260: colaboración y complementariedad entre los distintos niveles de Gobierno. Art. 272: criterio para la asignación de recursos el cumplimiento de metas del PND y del plan de desarrollo de cada GAD. Art. 264; Determina como competencia exclusiva de los gobiernos municipales “Planificar el desarrollo cantonal y formular los correspondientes planes de ordenamiento territorial, de manera
PLAN NACIONAL DE DESARROLLO TODA UNA VIDA	EJE 3 - OBJ. 7	POLÍTICAS 7.8: Fortalecer las capacidades de los Gobiernos Autónomos Descentralizados para el cumplimiento de los objetivos nacionales, la gestión de sus competencias, la sostenibilidad financiera y la prestación de servicios públicos a su cargo, con énfasis en agua, saneamiento y seguridad. 7.9 Promover la seguridad jurídica y la defensa técnica del Estado
CÓDIGO ORGÁNICO DE ORGANIZACIÓN TERRITORIAL AUTONOMÍA Y DESCENTRALIZACIÓN	Los Artículos 54 –296 y 299	Art 54.- Establece como competencia exclusiva del Gobierno Autónomo Descentralizado Municipal, “Elaborar y ejecutar el plan cantonal de desarrollo, el ordenamiento territorial y las políticas públicas en el ámbito de sus competencias y en su circunscripción territorial, de manera coordinada con la planificación nacional, regional, provincial y parroquial, y realizar en forma permanente, el seguimiento y rendición de cuentas sobre el cumplimiento de las metas establecidas”. Art 296.- Determina que el ordenamiento territorial comprende un conjunto de Políticas democráticas y participativas que permiten su apropiado desarrollo territorial. La formulación e implementación de los planes deberá propender al mejoramiento de la calidad de vida de los habitantes. Art 299.- Señala que el ordenamiento territorial comprende un conjunto de Políticas democráticas y participativas que permiten su apropiado desarrollo territorial. La formulación e implementación



RAMÓN CAMPAÑA – PANGUA – COTOPAXI – ECUADOR

CÓDIGO ORGÁNICO DE ORGANIZA CIÓN Y FINANZAS PUBLICAS	Artículos 12- 13, y 26,	<p>Art 12; Señala que “La planificación del desarrollo y el ordenamiento territorial es competencia de los gobiernos autónomos descentralizados en sus territorios. Se ejecutará a través de sus planes propios y demás instrumentos, en articulación con los diferentes niveles de gobiernos, en el ámbito del Sistema Nacional Descentralizado de Planificación Participativa”.</p> <p>Art 13; Define que “El gobierno central establecerá los mecanismos de participación ciudadana que se requieren para la formulación de planes y políticas, de conformidad con las leyes y el reglamento de este Código.</p> <p>Art. 26: Asistir técnicamente los procesos de formulación de los PDyOT, cuando lo requieran los GADS, Concertar r metodología para el Desarrollo del ciclo general de la planificación nacional y territorial descentralizado.</p>
---	-------------------------------	---

ELABORADO POR: EQUIPO TÉCNICO CONSULTOR
FUENTE: COOTAD-PLANIFICA ECUADOR-CONSTITUCIÓN

Tabla 76: Descripción de los mecanismos de articulación establecidos por el nivel cantonal en los que tiene injerencia el Gobierno Parroquial

MECANISMOS DE ARTICULACIÓN	DESCRIPCIÓN	ACTORES
Mesas de trabajo	Se plantean mesas de trabajo entre los diferentes niveles de gobiernos locales para analizar proyectos de impacto Cantonal, provincial y parroquial.	<ul style="list-style-type: none"> ✓ Gobierno Provincial ✓ Gobierno cantonal ✓ Gobierno Parroquial
Comité técnico de planificación	Comité conformado por técnicos de los tres niveles de gobiernos locales, cuyo trabajo es analizar el avance de lo planificado en los PDOT	<ul style="list-style-type: none"> ✓ Gobierno Provincial ✓ Gobierno cantonal ✓ Gobierno Parroquial
Comités ciudadanos de seguimiento y Veeduría	Grupos conformados por representantes de la sociedad civil y delegados de participación ciudadana de los gobiernos locales	<ul style="list-style-type: none"> ✓ Gobierno Provincial ✓ Gobierno cantonal ✓ Gobierno Parroquial ✓ Ciudadanía

ELABORADO POR: EQUIPO TÉCNICO CONSULTOR
FUENTE: ENCUESTAS DE CAMPO 2020



RAMÓN CAMPAÑA – PANGUA – COTOPAXI – ECUADOR

3.5.2. Mapeo de actores públicos, privados, sociedad civil en el sitio.

Tabla 77: Instituciones públicas

INSTITUCIÓN	FUNCIONES
GADPR-RAMÓN CAMPAÑA	De acuerdo a sus competencias
TENENCIA POLÍTICA	Entidades de control
MAG	Asistencia Técnica de un Médico Veterinario y un Ing. Agrónoma en las parroquias rurales, y construcción de centros de acopio
MINISTERIO DE SALUD	Atención primaria de la población
MINISTERIO DE EDUCACIÓN	Educar a los niños/as, Jóvenes de la parroquia

ELABORADO POR: EQUIPO TÉCNICO CONSULTOR

FUENTE: GADPR-RAMÓN CAMPAÑA-2020

3.5.3. Estructura y capacidades del gobierno autónomo descentralizado para la gestión del territorio, incluye análisis del talento humano.

Jerarquía del Gobierno Parroquial

- Recurso Humano

Tabla 78: Autoridades electas

NOMBRE	CARGO	COMISIÓN
Wilson Gonzalo Amores Amores	Presidente	
Blanca Luzmila Ticselema Ruiz	Vicepresidenta	Equidad y Género – Medio Ambiente
Marco Román Rivera Villarreal	Vocal	Obras Públicas – Salud y Educación
Jaime Euclides Chimborazo Tixilema	Vocal	Mesa – Deportes y Asuntos Sociales
Neris Patricio Toapanta Yanchapanta	Vocal	Presupuesto – Cultura y Turismo
Mayra Hurtado	Secretario/tesorero	

ELABORADO POR: EQUIPO TÉCNICO CONSULTOR

FUENTE: GADPR-RAMÓN CAMPAÑA-2020



RAMÓN CAMPAÑA – PANGUA – COTOPAXI – ECUADOR

Tabla 79: Consejo de Planificación Parroquial

NOMBRE	CARGO
Alfonso Quispe	Presidenta CPCCS
Julio Suarez	Presidente del consejo de planificación
Jaime Chimborazo	Representante de GADPR-RAMÓN CAMPAÑA

ELABORADO POR: EQUIPO TÉCNICO CONSULTOR

FUENTE: GADPR-RAMÓN CAMPAÑA-2020

• **Atribuciones del GADPR-Ramón Campaña**

- 1.- Expedir acuerdos y reglamentos de alcance parroquial rural, conforme a sus competencias.
- 2.- Aprobar el plan parroquial de desarrollo y ordenamiento de la parroquia, respetando las instancias de participación, la junta deberá velar por la adecuada ejecución de este plan.
- 3.- Aprobar el presupuesto del GADPR, el presupuesto debe estar articulado a los planes de: Desarrollo y Ordenamiento territorial.
- 4.- Aprobar el pedido del presidente de la junta parroquial rural, traspaso de partidas presupuestarias y reducciones de crédito.
- 5.- Autorizar la contratación de empréstitos (son créditos otorgados al órgano por un estado extranjero a instituciones privadas de crédito).
- 6.- Proponer al concejo municipal proyectos de ordenanzas en beneficios de la población de la parroquia.
- 7.- Fiscalizar la gestión del presidente, teniendo la facultad de destituirlo con el voto conforme de 4 a 5 vocales, la remoción debe realizarse sin violar el debido proceso.
- 8.- Conformar las comisiones del Gobierno Parroquial aplicando mecanismos de participación ciudadana para conformarlas.
- 9.- Resolver los asuntos que le sean sometidos a su conocimiento por parte del presidente.
- 10.- Promover centros medianos para resolver conflictos.



RAMÓN CAMPAÑA – PANGUA – COTOPAXI – ECUADOR

11.- Promover mingas.

12.- Promover políticas para el desarrollo cultural, entre otras.

Gráfico 27: Procesos internos para el cumplimiento de los objetivos del GADPR



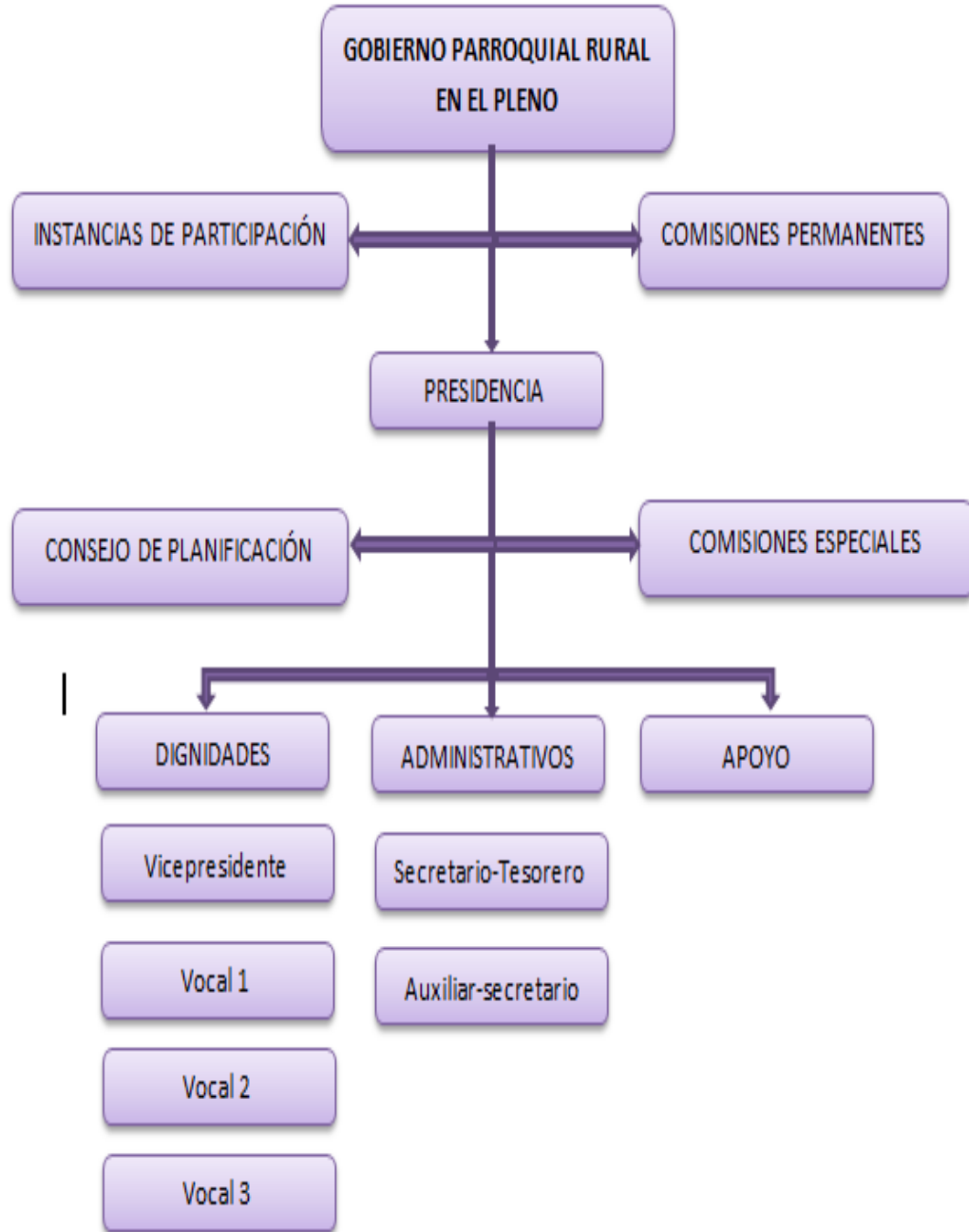
ELABORADO: EQUIPO TÉCNICO CONSULTOR
FUENTE: GADPR-RAMÓN CAMPAÑA-2015



RAMÓN CAMPAÑA – PANGUA – COTOPAXI – ECUADOR

- Estructura del Gobierno Parroquia Rural de Ramón Campaña

Gráfico 28: Estructura Orgánica



ELABORADO POR: EQUIPO TÉCNICO CONSULTOR
FUENTE: GADPR-RAMÓN CAMPAÑA-2015



RAMÓN CAMPAÑA – PANGUA – COTOPAXI – ECUADOR

- **Funciones de autoridades electas y funcionarios del GADPR**

Tabla 80: Funciones principales de las autoridades electas

Wilson Gonzalo Amores Amores	Presidente	Representante Legal, Ejecutivo, convocar y presidir, presentar proyectos, dirigir el plan parroquial, elaborar el POA, toma de decisiones, distribuir las comisiones, Designar a sus representantes en las distintas instituciones, suscribir contratos, convenios e instrumentos del Gobierno parroquial, coordinar un plan de seguridad, designar a los funcionarios del gobierno parroquial, delegar funciones y representaciones a los vocales, conceder permisos y autorizaciones para el uso de espacios públicos, suscribir las actas de sesiones del gobierno parroquial, dirigir y supervisar las acciones del gobierno parroquial rural, presidente al gobierno parroquial un informe anual por escrito, las demás inherentes a su cargo de acuerdo a la ley.
Blanca Ticselema -Marco Rivera -Jaime Chimbora -Neris Patricio Toapanta	Vocales	Intervenir con voz y voto en las deliberaciones de la Junta, presentación de proyectos de acuerdos y resoluciones, intervenir en asambleas parroquiales y comisiones, fiscalizar las acciones del ejecutivo parroquial de acuerdo a la COOTAD y la ley, cumplir las funciones, cumplir las funciones que le encomiende el Gobierno parroquial.

ELABORADO POR: EQUIPO TÉCNICO CONSULTOR
FUENTE: GADPR-RAMÓN CAMPAÑA-2020



RAMÓN CAMPAÑA – PANGUA – COTOPAXI – ECUADOR

Infraestructura disponible

- Capacidades de las áreas disponibles

Tabla 81: Infraestructura administrativa existente

ÁREA ADMINISTRATIVA	TENENCIA				Nº DE AMBIENTES
	PROPIO	ARRENDADO	COMODATO	PRÉSTAMO	
Oficina de la Presidencia	X				1
Oficina de secretaría	X				1
Sala de reuniones	X				1
Oficina de los vocales del GADPR	X				1

ELABORADO POR: EQUIPO TÉCNICO CONSULTOR
FUENTE: GADPR-RAMÓN CAMPAÑA 2020

Facilidades operativas

- Facilidades logísticas disponibles (vehículos, maquinaria)

Tabla 82: Maquinaria existente

MAQUINARIA	TENENCIA				NÚMERO
	PROPIO	ARRENDADO	COMODATO	PRÉSTAMO	
Retroexcavadora Marca Hyundai	X				1

ELABORADO: EQUIPO TÉCNICO CONSULTOR
FUENTE: GADPR-RAMÓN CAMPAÑA – 2020



RAMÓN CAMPAÑA – PANGUA – COTOPAXI – ECUADOR

Valoración del ejercicio de poder y legitimidad de los actores sobre el territorio

Relaciones de alianza y conflictividad entre los actores sociales

- **Relaciones entre actores sociales y las instituciones que actúan en la parroquia**

Tabla 83: Relaciones entre actores sociales y las instituciones que actúan en la parroquia

Nº	Institución/ Organización/ OSG, OTG, ONG	PRINCIPALES ACCIONES EJECUTADAS EN LA PARROQUIA	RELACIONES Alianzas = A En conflicto = C
1	Gobierno Provincial	Mantenimiento de las vías rurales, apoyo al tema productivo. De acuerdo a sus competencias.	A
2	Gobierno Municipal	Dotación de servicios básicos y obras prioritarias. De acuerdo a sus competencias.	A
3	Gobierno Parroquial	Gestiones, de acuerdo a sus competencias.	A
4	Tenencia Política	Gestión con el MAGAP para ejecutar diversos proyectos productivos	A
5	Instituciones Educativas	Educación	A
6	Ministerio de Agricultura y Ganadería	-Asistencia Técnica -Capacitaciones agropecuarias -Asociación de agua ardiente - Fortalecimiento organizativo -Inseminación artificial en bovinos - Atención Veterinaria - Seguro Agrícola - Gestión de créditos en conjunto con BanEcuador	A
7	Ministerio de Salud	Atención primaria de la población	A
8	Banecuator	Créditos productivos para los agricultores y comerciantes	A
9	Policía Nacional	- Combatir delincuencia y Control de la seguridad, rural	A
10	Ministerio de Inclusión Social	- Atención al adulto mayor en visitas domiciliarias y potencializar habilidades en los discapacitados	A
11	Seguro Social Campesino	- Atención primaria en la parroquial.	A



RAMÓN CAMPAÑA – PANGUA – COTOPAXI – ECUADOR

12	Comunidades de toda la parroquia de Ramón Campaña	Gestión para el desarrollo de la comunidad y obras en beneficio de los mismos	A
13	COOPERATIVAS AHORRO Y CRÉDITO	Fomento del ahorro y créditos	A
14	Asociación de Productores Agropecuarios de la Parroquia de Ramón Campaña ASCAMCOT	Producción industrialización y comercio agrícola.	A
15	ASOCORCOBADO ALTO	Producción, industrialización y comercio agrícola	A
16	Comuna Pilancón	Explotación de cultivos sin especialización	A
17	ORGANIZACIONES DE PRODUCTORES DE MORA ICCER	Mejoramiento de los cultivos	A

ELABORADO POR: EQUIPO TÉCNICO CONSULTOR
FUENTE: GADPR-RAMÓN CAMPAÑA - 2020

- **Participación ciudadana**

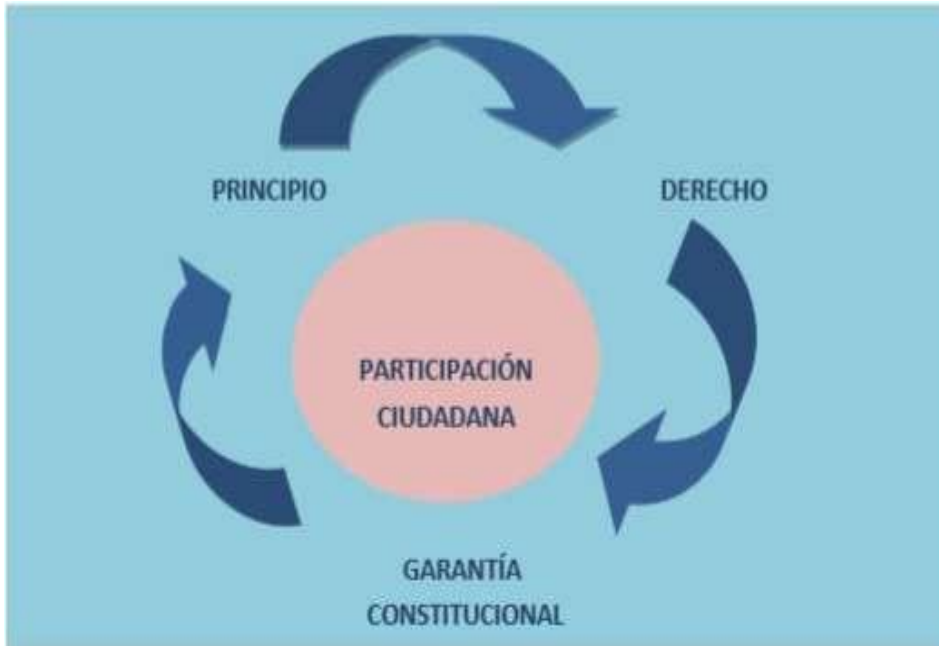
La participación ciudadana es el conjunto de acciones o iniciativas que pretenden impulsar el desarrollo local y la democracia participativa. A través de la integración de la comunidad al ejercicio de la política.

El COOTAD propone la conformación de sistemas de participación ciudadana, que se regularán por acto normativo del correspondiente nivel de gobierno y que tendrán una estructura y denominación propias.



RAMÓN CAMPAÑA – PANGUA – COTOPAXI – ECUADOR

Gráfico 29: Marco legal de la Participación Ciudadana



ELABORADO POR: EQUIPO TÉCNICO CONSULTOR
FUENTE: CPCS

Tabla 84: Mecanismos de la participación ciudadana

MECANISMOS	FINALIDAD	RESPONSABILIDADES	INTEGRADAS	Marco Legal y Apoyos
ASAMBLEAS LOCALES	Incidir: 1. En el ciclo de las políticas públicas	Proponer agendas de desarrollo, planes, programas y políticas públicas locales; Promover la organización social y la capacitación en temas relacionados con la participación y el control social	Integradas por autoridades electas, representantes del régimen dependiente y representantes de la sociedad en el ámbito territorial.	Diferentes niveles de gobierno, autoridades Locales, Consejo de Participación Ciudadana.
CONSEJOS LOCALES DE PLANIFICACIÓN	Formulan planes de desarrollo, políticas locales y sectoriales	Los representantes de la ciudadanía serán designados por las instancias	La ciudadanía participa al menos con el 30% del total de sus	Ley de Participación Ciudadana, art. 66



RAMÓN CAMPAÑA – PANGUA – COTOPAXI – ECUADOR

	s.	locales de participación del Gobierno Parroquial	integrantes	
PRESUPUESTOS PARTICIPATIVOS	Ciudadanos individuales y de organizaciones de la sociedad civil, definen	<p>1. La autoridad iniciará el proceso de deliberación pública con la ciudadanía y las organizaciones sociales.</p> <p>2. Los recursos se priorizan propiciando la equidad y la disponibilidad financiera local.</p> <p>3. Se incentivará apoyos financieros y técnicos con organizaciones sociales, centros de investigación o Universidades.</p>	El debate del presupuesto se llevará a cabo en el marco de los lineamientos del Plan de Desarrollo elaborado por el Consejo local de planificación	<p>Los presupuestos participativos se respetan.</p> <p>Implementaran de manera inmediata (Ley de Participación Ciudadana, art. 68).</p>
SILLA VACÍA	En las sesiones del GAD habrá una silla vacía que será ocupada por un representante o varios, de la ciudadanía	Participar en el debate y en la toma de decisiones. La persona acreditada participará en el debate y toma de decisiones con voz y voto.		Ley de Participación Ciudadana, Art. 77.

ELABORADO POR: EQUIPO TÉCNICO CONSULTOR
FUENTE: CCPCS



RAMÓN CAMPAÑA – PANGUA – COTOPAXI – ECUADOR

Tabla 85: Actores de la participación ciudadana

MECANISMOS	FINALIDAD	RESPONSABILIDAD	COMPOSICIÓN Y CONVOCATORIA	MARCO LEGAL Y APOYOS
VEEDURÍAS CIUDADANAS	Control de la gestión pública e instituciones privadas que manejen fondos públicos, en el marco de la Constitución y las leyes.	Promoverán, defenderán y vigilarán el cumplimiento de los derechos constitucionalmente consagrados.	Al inicio de la veeduría se deberá notificar a la institución observada, con la firma de las personas que participen; así como, el ámbito, área o proceso en los que se circunscribirá la veeduría.	Reglamento General de Veedurías. -El Consejo de Participación Ciudadana y Control Social reglamenta las veedurías ciudadanas y garantiza su autonomía. Ley de Participación, Ciudadana, art. 78
OBSERVATORIOS	Elaboran diagnósticos, informes y reportes con independencia y criterios técnicos para vigilar el cumplimiento de las políticas Públicas.	Personas u organizaciones que no tengan conflicto de intereses con el objeto observado.		Ley de participación Ciudadana, art. 79
CONSEJOS CONSULTIVOS	Ciudadanos/as y organizaciones civiles asesoran al Gobierno Parroquial			Ley de Participación Ciudadana, art. 80.
AUDIENCIAS PÚBLICAS	1. Solicitar información sobre los actos y decisiones de la gestión pública; 2. Presentar propuestas o quejas sobre asuntos públicos; y, 3. Debatir problemas que afecten a los intereses Colectivos.	Atiende pronunciamientos o peticiones ciudadanas y para fundamentar decisiones o acciones del Gobierno Parroquial. Las resoluciones de las audiencias públicas deberán ser difundidas para que la ciudadanía haga su seguimiento	La autoridad responsable habilita la audiencia pública por iniciativa propia o ha pedido de la ciudadanía (Ley de Participación Ciudadana, art, 78).	El/la presidente/ a del Gobierno Parroquial para cumplir con la audiencia pública, podrá delegar a vocales y Otros funcionarios.



RAMÓN CAMPAÑA – PANGUA – COTOPAXI – ECUADOR

ASAMBLEAS CIUDADANAS	Gobierno Parroquial Rinde cuentas una vez al año y al final de la gestión (Ley Orgánica de Participación Ciudadana, Art. 92). Sin embargo, se respeta el derecho de la ciudadanía de exigir cuentas de manera permanente de acuerdo con su iniciativa.	El Gobierno Parroquial rinde cuentas sobre: Plan de trabajo presentado formalmente en la campaña electoral. Plan estratégico y planes operativos anuales. Presupuesto General y presupuesto participativo. Propuestas de legislación, fiscalización y políticas públicas. Propuestas sobre las delegaciones a nivel local, nacional e internacional.	La información debe ser entregada con anterioridad a la celebración de las asambleas ciudadanas, con indicadores claros y específicos, así como con las respectivas explicaciones necesarias para entenderlos.	Ley de Participación Ciudadana, Art. 92.
---------------------------------	--	--	--	--

ELABORADO POR: EQUIPO TÉCNICO CONSULTOR
FUENTE: CPCCS



3.5.4. Sistematización de Problemas y Potencialidades

Tabla 86: Sistematización de problemas y potencialidades del componente Político Institucional

POLÍTICO INSTITUCIONAL			
Síntesis de problemas o potencialidades identificadas	¿Cuál es la población que se afecta o beneficia por esta situación?	¿Dónde se localiza la situación identificada?	Acciones
La falta de mantenimiento a las instalaciones públicas de la parroquia	Pobladores de Ramón Campaña	Toda la Parroquia Ramón Campaña	Gestionar los estudios para la construcción de una bodega y del parqueadero para vehículo y maquinaria liviana y pesada del GAD Parroquial de Ramón Campaña
La actualización del equipamiento, accesorios, materiales e inmuebles	Pobladores de Ramón Campaña	Toda la Parroquia Ramón Campaña	Equipamiento de oficinas de acuerdo a las necesidades del personal y de los procesos técnicos – administrativos
La falta de capacitación para los miembros del Gobierno Parroquial	Empleados Públicos	Toda la Parroquia Ramón Campaña	Capacitación al personal del GAD parroquial de acuerdo a sus ámbitos de trabajo para mejorar sus capacidades y se mejore el servicio a la comunidad
La escasez de recursos económicos que son designados al Gobierno Parroquial	Pobladores de Ramón Campaña	Toda la Parroquia Ramón Campaña	Impulsar a los moradores al cambión de domicilio electoral en la parroquia Ramón Campaña
Limitada intervención del GAD con los actores públicos y privados	Pobladores de Ramón Campaña	Toda la Parroquia Ramón Campaña	Impulsar las cartas de compromiso y convenios de cooperación interinstitucional con actores públicos y privados.

ELABORADO POR: EQUIPO TÉCNICO CONSULTOR

FUENTE: ENCUESTAS DE CAMPO

El Gobierno Autónomo Descentralizado Parroquial Rural de Ramón Campaña mediante el COOTAD se establece competencias exclusivas además poseen un reglamento interno. La problemática generada es el desconocimiento de la población y la falta de socialización del mismo. Por elección popular asignan a los representantes del GADPR-RC, y en consenso conjunto con todos los vocales asignan sus comisiones para el respectivo trabajo en su administración que dura 4 años, en este punto se debe tomar en cuenta que la falta de capacitación para los mismo genera el desconocimiento de sus competencias y funciones

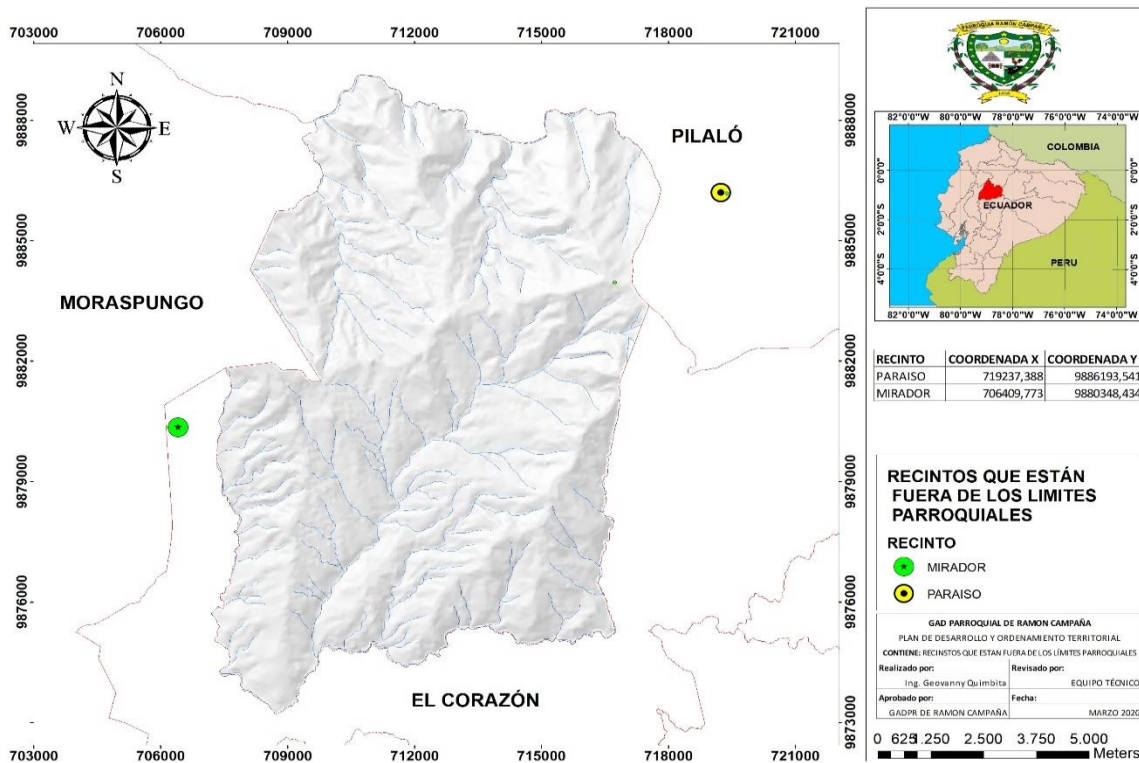


RAMÓN CAMPAÑA – PANGUA – COTOPAXI – ECUADOR

de acuerdo al COOTAD. No existe intervención interinstitucional que genere alianzas estratégicas para el desarrollo parroquial. Existe una limitada actuación de actores públicos debido a su distancia.

Según Secretaria Técnica del Comité Nacional de Límites Internos, resolución 0003-2019, del MANUAL PARA APROBAR Y AUTORIZAR LA PUBLICACIÓN DE LOS LÍMITES DE LA ORGANIZACIÓN TERRITORIAL DEL ESTADO, sobre la Entrega de Información manifiesta: “La geo información remitida será en formato shapefile (*.shp) para sistemas de información geográfica (SIG), con sus correspondientes metadatos, así como, la simbología de los límites territoriales”. Detallada en el punto” Límite parroquial legal”. La Parroquia Rural Ramón Campaña presenta una inconformidad limítrofe con la comunidad: el Paraíso, y El Mirador ya que los puntos geo referenciales de las comunidades antes mencionadas se encuentra fuera de los límites parroquiales.

Mapa 25: Recintos fuera de los límites



3.6. MODELO TERRITORIAL ACTUAL

En la parroquia Ramón Campaña el modelo territorial actual, disponer de un Componente Biofísico especial de apoyo a las actividades productivas de la parroquia, que permita la



RAMÓN CAMPAÑA – PANGUA – COTOPAXI – ECUADOR

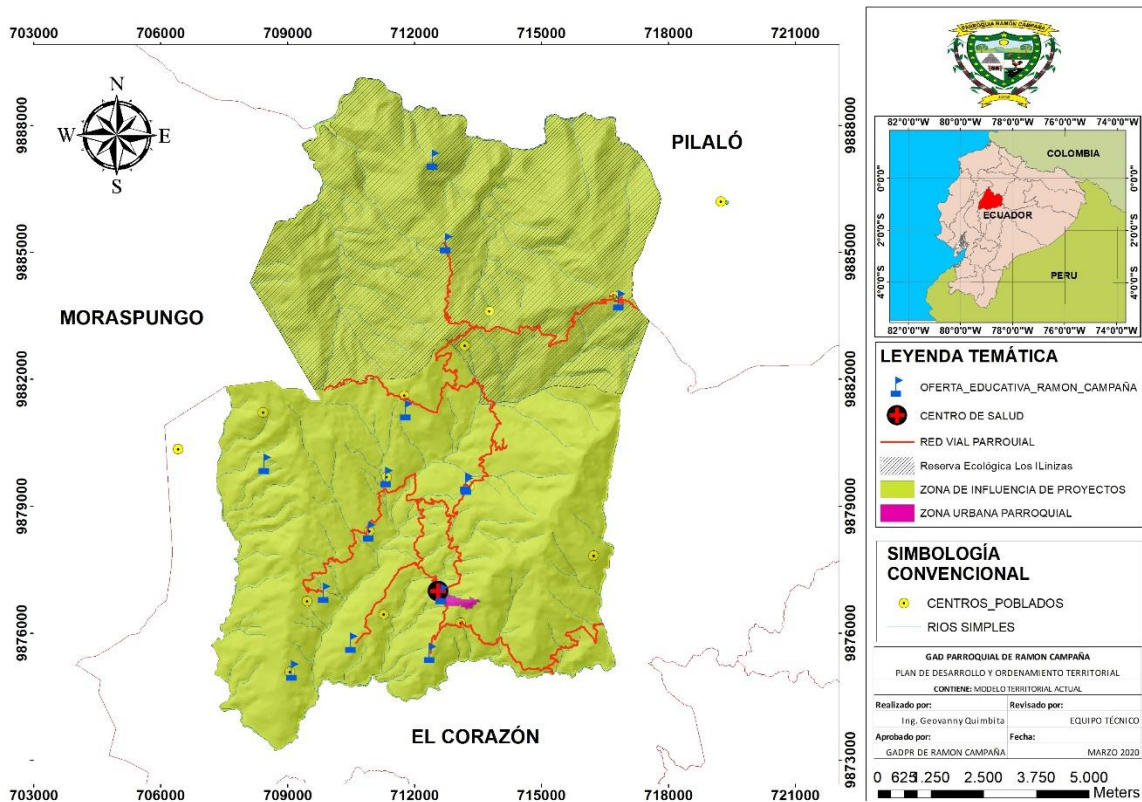
sustentabilidad social económica y ambiental, para así lograr la eficiencia en el uso de los recursos, infraestructura básica, equipamiento y servicios. El cual tiene en su componente Biofísico, una gran extensión de zonas Intervenidas, cultivos, zona de la reserva ecológica de los Ilinizas, y bosques que es una fortaleza que se plantea conservar y utilizar como recurso sustentable para el beneficio de su población. Las actividades tradicionales de producción agropecuaria. Los asentamientos humanos se encuentran legalmente constituidos, cada uno de ellos tiene su representante, se plantea formar zonas de desarrollo para la parroquia, Deben poseer la infraestructura necesaria y los servicios básicos como agua, electricidad, alcantarillado o letrización debidos al distanciamiento que existe del centro parroquial hacia los recintos, teniendo en cuenta sus condiciones topográficas. Actualmente la cabecera parroquial cuenta con el servicio de alcantarillado, pero no disponen de una planta de tratamiento de las aguas residuales y tienen un día de recolección de residuos, poseen un 70% de avances de construcción de letrinas sanitarias en Andoas, Pilancón y San Juan de Sile, solamente el recinto de Andoas posee agua potable, el resto agua entubada, no existen los suficientes medios de comunicación como internet, frecuencias de radio, canales de televisión. Telefonía fija y móvil, se propone la gestión para el mejoramiento de los mencionados servicios.

Es necesaria la infraestructura y equipamiento del subcentro de salud, implementación del bachillerato en la unidad educativa Walter Himmelman, en la actualidad la unidad educativa presta su servicio hasta décimo año, falta de áreas de recreación en la parroquia, se plantea la compra de un predio que reúna las condiciones físicas y topográficas para la construcción de los mismos.



RAMÓN CAMPAÑA – PANGUA – COTOPAXI – ECUADOR

Mapa 26: Modelo territorial actual



ELABORADO POR: EQUIPO TÉCNICO CONSULTOR
FUENTE: MAG-PLANIFICA ECUADOR

4. PROPUESTA

4.1. Introducción propuesta

La parroquia Ramón Campaña basa su desarrollo socio económico en actividades agrícolas y pecuarias, su densidad poblacional con relación al área territorial y las aptitudes tanto de suelo como de clima hacen de la parroquia un territorio promisorio, con recursos y capacidades para dotar a su población de una calidad de vida satisfactoria. Posee suelos aptos para el desarrollo de actividades agropecuarias, dispone de agua para proyectos de mejoramiento de servicios básicos, riego, turismo y acciones estratégicas que contribuyan al cambio de la matriz productiva; posee condiciones climáticas y geográficas aptas para una inmediata regeneración natural. En cuanto a su demografía Ramón Campaña cuenta con una población adulta y compuesta mayoritariamente de mujeres, la población es activa y equilibrada; la permanencia de la población en la parroquia se considera



RAMÓN CAMPAÑA – PANGUA – COTOPAXI – ECUADOR

moderada, cuenta con infraestructura educativa en un estado regular lo que se dispone dar mantenimiento y la construcción de una unidad educativa del milenio. En cuanto a salud la parroquia dispone de infraestructura médica, medicina y profesionales, así como el conocimiento ancestral. Es importante recalcar que cuentan con el espacio suficiente para la construcción de un Centro de Salud tipo C para brindar un servicio más accesible a la población. El acceso a espacios públicos en la parroquia no es una opción de turismo debido a la falta de los mismos por lo que se debe mencionar que existe disposición de los pobladores para construir espacios públicos y deportivos, además de adecuar espacios para áreas verdes tanto en la cabecera parroquial como en cada comunidad. El tejido socio cultural de este sector es escaso por la limitada existencia de organizaciones legalmente constituidas para los fines que fueron conformadas. En esta zona territorial no cuentan con manifestaciones culturales y se ha caracterizado por ser una población de armónica convivencia. Con relación a los aspectos relacionados con la conectividad la parroquia no cuenta con una red telefónica y la señal para el celular solo la cuentan en ciertas comunidades, dispone de red de tendido eléctrico, cuenta con vías lastradas de acceso a las comunidades rurales de la parroquia en su mayoría en mal estado y con una frecuencia de buses de servicio público muy limitadas.

4.2. Marco legal de la propuesta

Las propuestas del PLAN DE DESARROLLO Y ORDENAMIENTO TERRITORIAL de Ramón Campaña se cumplen enmarcado en el siguiente marco legal:

- La Constitución de la República del Ecuador en sus Arts. 240,264 y 276 manifiesta que los Gobiernos descentralizados promuevan el ejercicio de sus facultades ejecutivas en el ámbito de sus competencias y jurisdicciones territoriales.
- Así como en el Código Orgánico de Organización Territorial Autonomía y Descentralización (COOTAD) en sus Arts. 54 (literal h),68 (literal b) y 70(literal d) en el que manifiestan, promover y proponer los procesos de desarrollo atención especial en el sector de la economía social y solidaria.
- El Arts. 116, 228 y 270, del mismo cuerpo legal indica que los Gobiernos Autónomos deben orientar las acciones para el logro de los objetivos y metas del desarrollo; así como para definir sistemas, áreas y proyectos estratégicos, en cada programa,



RAMÓN CAMPAÑA – PANGUA – COTOPAXI – ECUADOR

subprograma, proyecto y actividad deberán determinarse los gastos corrientes y de inversión además no podrá exceder del total de sus ingresos.

- Código Orgánico de Planificación y Finanzas en su Art. 36, señala que, debe tener políticas de gobierno, estrategias, metas y sus indicadores de cumplimiento;
- De igual manera en el Art. 42 literal b del mismo cuerpo legal indica que: Propuesta. Para la elaboración de la propuesta, los gobiernos autónomos descentralizados tomarán en cuenta la visión de mediano y largo plazos, los objetivos, políticas, estrategias, resultados y metas deseadas, y el modelo territorial que debe implementarse para viabilizar el logro de sus objetivos.

4.3. Visión

Para el 2025 la parroquia rural de Ramón Campaña será un referente de desarrollo armónico entre la naturaleza y su población con una red vial que permite la movilización ágil, oportuna y segura dentro de su circunscripción territorial, acompañada de una administración parroquial acertada que procura el cumplimiento fiel a los objetivos institucionales planificados, velando permanentemente por su población vulnerable y el desarrollo de sus agricultores y ganaderos que tienen capacitaciones permanentes que mejora paulatinamente su sistema organizativo, permitiendo la inversión pública y privada, construyendo un sistema económico, social y cultural que brinda mejores días a su ciudadanía.



RAMÓN CAMPAÑA – PANGUA – COTOPAXI – ECUADOR

Tabla 87: Relacionamiento de acciones con competencias y actores del componente Biofísico

Acciones propuestas en el diagnóstico estratégico	Relacionamiento			
	Plan de trabajo autoridades	PDOT vigente (Etapa “propuesta”)	Competencias exclusivas del GAD	Con otros actores (GAD, Ejecutivo desconcentrado)
	sí/no	sí/no	sí/no	Identificar
Resolver favorablemente el conflicto legal y social de los límites de la reserva ecológica los Ilinizas	si	si	No	MAAE
Promover una adecuada rotación de cultivos para disminuir la erosión y pérdida de calidad de los suelos	no	no	no	MAAE
Establecer talleres comunitarios de educación ambiental, enfocados en la conservación de la biodiversidad	no	si	si	MAAE
Mejorar las técnicas de productividad agrícola (sin cambiar la biodiversidad del ecosistema)	no	no	si	MAG GAD Parroquial
Comercializar el excedente de bagazo de caña	no	si	si	-



RAMÓN CAMPAÑA – PANGUA – COTOPAXI – ECUADOR

Mejorar el proceso de recolección clasificación y eliminación de desechos	no	si	no	GAD Municipal de Pangua
Capacitar a los productores para reutilizar el mosto para la preparación de biol u otro abono liquido orgánico	no	no	si	-
Crear un plan de prevención, mitigación y control de desastres naturales y antrópicos para la parroquia Ramón Campaña en coordinación con las entidades competentes, nacional, provincial, cantonal y parroquial	si	si	si	COE Provincial, Cantonal y Parroquial
Coordinar con las autoridades competentes la prevención de enfermedades emergentes presentes en la zona, tomando en consideración su ciclo de desarrollo habitual.	no	no	si	COE Provincial, Cantonal y Parroquial MSP

ELABORADO POR: EQUIPO TÉCNICO CONSULTOR

FUENTE: ENCUESTAS DE CAMPO



RAMÓN CAMPAÑA – PANGUA – COTOPAXI – ECUADOR

Tabla 88: Relacionamiento de acciones con competencias y actores del componente Económico - Productivo

Acciones propuestas en el diagnóstico estratégico	Relacionamiento			
	Plan de trabajo autoridades	PDOT vigente (Etapa "propuesta")	Competencias exclusivas del GAD	Con otros actores (GAD, Ejecutivo desconcentrado)
	sí/no	sí/no	sí/no	Identificar
Capacitación y asistencia técnica para mejorar los cultivos tradicionales y la implementación de huertos familiares.	si	Si	si	-
Fortalecimiento de la cadena de producción y comercialización de animales de consumo	si	Si	no	GAD Parroquial MAG GAD Provincial
Capacitación técnica artesanal	no	No	no	SECAP GAD Parroquial
Fomentar la creación de asociaciones u organizaciones sociales de ley y derecho	no	No	si	GAD Parroquial SECAP
Fomentar la feria inclusiva agropecuaria en la parroquia con el apoyo del GADM de Pangua y el MAG.	si	Si	si	-
Mejorar los canales de comercialización del productor al	no	No	si	-



RAMÓN CAMPAÑA – PANGUA – COTOPAXI – ECUADOR

consumidor final				
Crea lugares de acopio en sitios estratégicos para la comunidad	no	Si	no	GAD Provincial GAD Parroquial
Elaboración del Plan de desarrollo Turístico Parroquial	no	si	si	-

ELABORADO POR: EQUIPO TÉCNICO CONSULTOR

FUENTE: ENCUESTAS DE CAMPO

Tabla 89: Relacionamiento de acciones con competencias y actores del componente Sociocultural

Acciones propuestas en el diagnóstico estratégico	Relacionamiento			
	Plan de trabajo autoridades	PDOT vigente (Etapa "propuesta")	Competencias exclusivas del GAD	Con otros actores (GAD, Ejecutivo desconcentrado)
	sí/no	sí/no	sí/no	Identificar
Gestionar los estudios, para la construcción de áreas para la implementación del bachillerato en la Unidad Educativa Walther Himmelman con el apoyo del Ministerio de Educación y la administración zonal	si	si	No	Ministerio de Educación GAD Parroquial Ramón Campaña
Gestión para el mantenimiento de baterías sanitarias y lavamanos de las escuelas de la parroquia Ramón	si	no	No	Ministerio de Educación GAD Parroquial Ramón Campaña



RAMÓN CAMPAÑA – PANGUA – COTOPAXI – ECUADOR

Campaña para mitigar el contagio de COVID-19				
Estudio e implementación de cerramientos y construcción de áreas faltantes en el subcentro de salud de Ramón Campaña	si	si	no	Ministerio de Salud GAD Parroquial Ramón Campaña
Disminuir la incidencia de parasitosis en la población de Ramón Campaña	no	si	no	Ministerio de Salud GAD Parroquial Ramón Campaña
Gestionar y ejecutar programas para la inclusión de grupos prioritarios en la parroquia	si	si	si	-
Gestión para la construcción de un estadio, un Coliseo y espacios de distracción para los niños	si	si	si	-
Implementación de áreas verdes para el fortalecimiento recreativo familiar	si	no	no	-

ELABORADO POR: EQUIPO TÉCNICO CONSULTOR

FUENTE: ENCUESTAS DE CAMPO



RAMÓN CAMPAÑA – PANGUA – COTOPAXI – ECUADOR

Tabla 90: Relacionamiento de acciones con competencias y actores del componente de Asentamientos Humanos que incluye Movilidad, Energía y Telecomunicaciones

Acciones propuestas en el diagnóstico estratégico	Relacionamiento			
	Plan de trabajo autoridades	PDOT vigente (Etapa "propuesta")	Competencias exclusivas del GAD	Con otros actores (GAD, Ejecutivo desconcentrado)
	sí/no	sí/no	sí/no	Identificar
Generar estrategias de protección y conservación de las fuentes de agua para consumo de las familias	si	si	Si	GAD Municipal de Pangua
Generar convenios institucionales de cooperación para la reconstrucción del sistema de agua potable	si	si	No	GAD Municipal de Pangua
Gestión para los estudios de construcción de tanques de captación y desarenador de agua de consumo para la parroquia Ramón Campaña	no	no	No	GAD Municipal de Pangua
Generar un modelo que garantice el acceso a la continuidad del proyecto de alcantarillado	no	si	No	GAD Municipal de Pangua
Gestión para la construcción de canchas y cubiertas en las distintas	si	no	Si	-



RAMÓN CAMPAÑA – PANGUA – COTOPAXI – ECUADOR

comunidades de la parroquia				
Gestión para la construcción de casas comunales	si	no	Si	GAD Parroquial GAD Provincial
Gestión para la adquisición de Unidades Básicas Sanitarias para las comunidades del sector rural de la parroquia	no	si	No	GAD Municipal de Pangua
Gestión para los estudios y construcción de las Baterías Sanitarias	no	no	Si	-
Gestión en conjunto con los pobladores y la empresa eléctrica para el alumbrado público de la localidad	si	si	No	ELEPCO
Gestión para mejorar la cobertura telefónica y de internet con CONECEL, y CNT.	si	si	No	Empresas de Telefonía
Gestión de incremento de frecuencia del recorrido hacia los recintos	no	si	no	GAD Municipal de Pangua
Mejoramiento y mantenimiento de las vías intercomunitarias	Si	no	no	GAD Provincial de Cotopaxi
Realizar los estudios para la construcción y mejoramiento de las principales	si	no	no	GAD Provincial de Cotopaxi



RAMÓN CAMPAÑA – PANGUA – COTOPAXI – ECUADOR

arterias viales de la parroquia				
Gestionar los estudios de sismicidad y construcción del puente de Palo Blanco	no	no	si	GAD Parroquial ONG's
Construcción del adoquinado en el recinto Andoas	si	no	no	-
Construcción del adoquinado en el recinto Palo Blanco	no	no	si	-
Estudios de adoquinado en los recintos Pilancon – La Palma – San Juan de Sile – Yanayacu Bajo – Centro Parroquial	si	no	no	GAD Provincial de Cotopaxi
Complementar el asfalto de 5,5 km de la vía Ramón Campaña - Río Angamarca	si	si	no	GAD Provincial de Cotopaxi
Gestión para la construcción de pasos de agua	No	Si	si	GAD Parroquial de Ramón Campaña

ELABORADO POR: EQUIPO TÉCNICO CONSULTOR

FUENTE: ENCUESTAS DE CAMPO

Tabla 91: Relacionamiento de acciones con competencias y actores del componente Político Institucional

Acciones propuestas en el diagnóstico estratégico	Relacionamiento			
	Plan de trabajo autoridades	PDOT vigente (Etapa "propuesta")	Competencias exclusivas del GAD	Con otros actores (GAD, Ejecutivo desconcentrado)
	sí/no	sí/no	sí/no	Identificar
Gestionar los estudios para la construcción de una bodega y	Si	no	si	-



RAMÓN CAMPAÑA – PANGUA – COTOPAXI – ECUADOR

del parqueadero para vehículo y maquinaria liviana y pesada del GAD Parroquial de Ramón Campaña				
Equipamiento de oficinas de acuerdo a las necesidades del personal y de los procesos técnicos - administrativos	Si	si	si	-
Impulsar a los moradores al cambión de domicilio electoral en la parroquia Ramón Campaña	No	no	si	CNE GAD Parroquial
Capacitación al personal del GAD parroquial de acuerdo a sus ámbitos de trabajo para mejorar sus capacidades y se mejore el servicio a la comunidad	Si	si	si	GAD Parroquial Conagopare Contraloria SRI
Impulsar las cartas de compromiso y convenios de cooperación interinstitucional con actores públicos y privados.	No	no	Si	Conagopare Universidades GAD's

ELABORADO POR: EQUIPO TÉCNICO CONSULTOR

FUENTE: ENCUESTAS DE CAMPO



RAMÓN CAMPAÑA – PANGUA – COTOPAXI – ECUADOR

1.4. Agenda Regulatoria

La agenda regulatoria consta del cuerpo normativo que se debe implementar en el GADPR- Ramón Campaña, para la adecuada aplicación del PDOT.

Ordenanzas. Ordenanza es un acto normativo a través del cual se expresa toda normativa emitida por el Concejo Municipal de un Gobierno Autónomo Descentralizado Municipal, y que esta relacionada a temas de interés general para la población, cuya aplicación y cumplimiento es de carácter obligatorio para los ciudadanos de un cantón.

Reglamentos. Los reglamentos son instrumentos emitidos por la máxima autoridad que establecen el régimen de funcionamiento del GADPR o sus órganos, servicios y dependencias.

Resolución. Una resolución es una moción escrita por una asamblea, refiere a medidas que no se han convertido en leyes que sirven para su aprobación o desaprobación.

COMPONENTE	OBJETIVO ESTRATÉGICO	TIPO DE INSTRUMENTO NORMATIVO	PROPÓSITO
BIOFISICO	Garantizar la protección y conservación del ambiente, la recuperación de los recursos naturales mejorando la calidad de vida de sus habitantes	Resolución para la implementación de modelo de protección y conservación	Recuperación y conservación de los recursos naturales
		Resolución para la implementación del plan de manejo de recolección de residuos sólidos	Protección ambiental y de la naturaleza
		Resolución de la elaboración y socialización del plan de contingencia ante posibles desastres naturales	Prevenir y precautelar la vida de los habitantes
ECONÓMICO PRODUCTIVO	Promover el desarrollo agropecuario sostenible de los productores de Ramón Campaña como parte fundamental de	Resolución para el fomento productivo en la parroquia	Garantizar la soberanía alimentaria
		Resolución para el fortalecimiento de rutas turísticas	Turismo comunitario y marca parroquial



RAMÓN CAMPAÑA – PANGUA – COTOPAXI – ECUADOR

	la economía popular y familiar en la parroquia	dentro de la parroquia Resolución para garantizar el mantenimiento oportuno de la vialidad para uso y aprovechamiento de las potencialidades productivas de la parroquia	Garantizar vías en buen estado y la comercialización de los productos
SOCIOCULTURAL	Generar las condiciones de vida adecuada a la población para su desarrollo sostenible	Resolución para la atención de los grupos de atención prioritaria en territorio Resolución que permita garantizar la gestión de servicios básicos de la parroquia Resolución para la construcción y mantenimiento de la infraestructura física, los equipamientos y los espacios públicos de la parroquia Resolución para precautelar la seguridad y convivencia ciudadana de los habitantes de la Parroquia	Mejorar su calidad de vida Dotar de servicios básicos a la población Mantenimiento de la infraestructura parroquial Garantizar la seguridad ciudadana
ASENTAMIENTOS HUMANOS,	Mejorar la dotación de	Resolución de gestión para	Mejorar la comunicación



RAMÓN CAMPAÑA – PANGUA – COTOPAXI – ECUADOR

MOVILIDAD, ENERGÍA Y TELECOMUNICACIONES	infraestructura y mantenimiento vial parroquial para disminuir los riesgos, optimizar recursos y fortalecer las actividades productivas	fortalecimiento de la energía y la conectividad mediante telefonía, móvil e internet	entre sus habitantes en relación a las nuevas tecnologías
POLÍTICO INSTITUCIONAL	Contribuir al desarrollo territorial a través del fortalecimiento de la administración parroquial	Resolución para priorizar programas o proyectos establecidos en el PDOT Reglamento interno de sesiones y difusión de los mismos	Ejecutar los programas o proyectos del PDOT Participación ciudadana

1.4.1. Alineación de Objetivos Estratégicos con el Plan de Desarrollo (2017-2012) y Objetivos de Desarrollo Sostenible (2030)

COMPONENTE	OBJETIVO ESTRATÉGICO DE DESARROLLO	OBJETIVO, NACIONAL DESARROLLO (2017-2021)	PLAN DE DESARROLLO (2017-2021)	OBJETIVOS DE DESARROLLO SOSTENIBLE 2030	DE
BIOFÍSICO	Garantizar la protección y conservación del ambiente, la recuperación de los recursos naturales mejorando la calidad de vida de sus habitantes	Objetivo 3: Garantizar los derechos de la naturaleza para las actuales y futuras generaciones	3:	Objetivo 15.- Proteger, restaurar y promover la utilización sostenible de los ecosistemas terrestres, gestionar de manera sostenible los bosques, combatir la desertificación y detener y revertir la degradación de la tierra, y frenar la pérdida de diversidad biológica.	
ECONÓMICO PRODUCTIVO	Promover el desarrollo agropecuario	Objetivo 5: Impulsar la productividad y competitividad para		Objetivo 2.- Poner fin al hambre, conseguir la seguridad	



RAMÓN CAMPAÑA – PANGUA – COTOPAXI – ECUADOR

	<p>sostenible de los productores de Ramón Campaña como parte fundamental de la economía popular y familiar en la parroquia</p>	<p>el crecimiento económico sostenible de manera redistributiva y solidaria.</p> <p>Objetivo 6. Desarrollar las capacidades productivas y del entorno para lograr la soberanía alimentaria y el Buen Vivir</p>	<p>alimentaria y una mejor nutrición, y promover la agricultura sostenible.</p> <p>Objetivo 8.- Fomentar el crecimiento económico sostenido, inclusivo y sostenible, el empleo pleno y productivo, y el trabajo decente para todos.</p> <p>Objetivo 9.- Desarrollar infraestructuras resiliente, promover la industrialización inclusiva y sostenible, y fomentar la innovación.</p>
SOCIOCULTURAL	<p>Generar las condiciones de vida adecuada a la población para su desarrollo sostenible</p>	<p>Objetivo 1: Garantizar una vida digna con iguales oportunidades para todas las personas</p>	<p>Objetivo 3.- Garantizar una vida saludable y promover el bienestar para todos para todas las edades.</p> <p>Objetivo 4.- Garantizar una educación de calidad inclusiva y equitativa, y promover las oportunidades de aprendizaje permanente para todos.</p> <p>Objetivo 11.- Conseguir que las ciudades y los asentamientos humanos sean inclusivos, seguros, resiliente y sostenibles.</p>



RAMÓN CAMPAÑA – PANGUA – COTOPAXI – ECUADOR

ASENTAMIENTOS HUMANOS, MOVILIDAD, ENERGÍA Y CONECTIVIDAD	Mejorar la dotación de infraestructura y mantenimiento vial parroquial para disminuir los riesgos, optimizar recursos y fortalecer las actividades productivas	Objetivo 1. Garantizar una vida digna con iguales oportunidades para todas las personas.	Objetivo 6.- Garantizar la disponibilidad y la gestión sostenible del agua y el saneamiento para todos Objetivo 7.- Asegurar el acceso a energías asequibles, fiables, sostenibles y modernas para todos. Objetivo 11.- Conseguir que las ciudades y los asentamientos humanos sean inclusivos, seguros, resiliente y sostenibles
POLITICO INSTITUCIONAL	Contribuir al desarrollo territorial a través del fortalecimiento de la administración parroquial	Objetivo 2: Afirmar la interculturalidad y plurinacionalidad, revalorizando las identidades diversas.	Objetivo 16.- Promover sociedades pacíficas e inclusivas para el desarrollo sostenible, facilitar acceso a la justicia para todos y crear instituciones eficaces, responsables e inclusivas a todos los niveles.



RAMÓN CAMPAÑA – PANGUA – COTOPAXI – ECUADOR

1.4.2. Objetivos, políticas PND, estrategias, metas e indicadores

COMPONENTE	OBJETIVOS ESTRATEGICOS	POLITICAS DEL PND	ESTRATEGIAS	META	INDICADOR
BIOFISICO	Garantizar la protección y conservación del ambiente, la recuperación de los recursos naturales mejorando la calidad de vida de sus habitantes	Promover buenas prácticas que aporten a la reducción de la contaminación, la conservación, la mitigación y la adaptación a los efectos del cambio climático, e impulsar las mismas en el ámbito global	<p>- Participación de la población fomentando o al cuidado ambiental, poniendo la información a disposición de todos</p> <p>Fortalecer y ampliar la base social que soporte y asuma la consolidación de sus acciones para promover y difundir su propósito.</p>	Capacitar al 60% de la población residente en conservación ambiental sostenible para garantizar una mejor calidad de vida hasta el año 2022	Porcentaje de población capacitada hasta el 2022
				Incrementar la cobertura de saneamiento ambiental al 15% en la parroquia. Hasta el 2023	Porcentaje de incremento en la cobertura del servicio de saneamiento ambiental
				Gestionar la dotación de 10 ecotachos para almacenamiento, transporte y disposición final de desechos sólidos en la parroquia hasta el 2023	Número de ecotachos instalados en puntos estratégicos de los recintos



RAMÓN CAMPAÑA – PANGUA – COTOPAXI – ECUADOR

COMPONENTE	OBJETIVOS ESTRATEGICOS	POLITICAS DEL PND	ESTRATEGIAS	META	INDICADOR
ECONÓMICO PRODUCTIVO	Promover el desarrollo agropecuario sostenible de los productores de Ramón Campaña como parte fundamental de la economía popular y familiar en la parroquia	Promover la productividad, competitividad y calidad de los productos nacionales, como también la disponibilidad de servicios conexos y otros insumos, para generar valor agregado y procesos de industrialización en los sectores productivos con enfoque a satisfacer la demanda nacional y de exportación	- Seleccionar, mejorar y difundir los sistemas actuales de productividad que permita mejorar su economía.	<p>Contar con dos sistemas de potabilización de agua bien definidos, al finalizar el año 2023.</p> <p>Implementar ferias ciudadanas en la cabecera parroquial, comunidad/recinto una vez por semana hasta el 2023</p> <p>Impulsar el desarrollo agropecuario del 60% de productores con prácticas y capacitaciones amigables al ambiente como parte fundamental de la economía familiar en la parroquia Ramón Campaña hasta el año 2023</p>	<p>Número de sistemas de potabilización de agua implementados</p> <p>Número de ferias ciudadanas implementadas en la parroquia</p> <p>Porcentaje de productores capacitados</p>



RAMÓN CAMPAÑA – PANGUA – COTOPAXI – ECUADOR

COMPONENTE	OBJETIVOS ESTRATEGICOS	POLITICAS DEL PND	ESTRATEGIAS	META	INDICADOR
SOCIOCULTURAL	Generar las condiciones de vida adecuada a la población para su desarrollo sostenible	Generar capacitaciones y promover oportunidades en condiciones de equidad, para todas las personas a lo largo del ciclo de vida	Fortalecer los programas y acciones de atención y servicios, para grupos vulnerables.	Atender al 80% de la población vulnerable en la parroquia hasta el año 2023	Porcentaje de población vulnerable atendida.
			- Incentivar y promover el desarrollo del deporte para el mejoramiento en salud y bienestar físico e integral.	Mejorar los espacios deportivos a la población de tres recintos y/o comunidades hasta el año 2023	Número de recintos y/o comunidades con espacios deportivos mejorados
			- Proporcionar condiciones de comodidad y espacios adecuados para los estudiantes y docentes, para mejorar su aprendizaje	Mejorar los espacios públicos de 6 recintos y/o comunidades en Ramón Campaña hasta el año 2023.	Número de recintos y/o comunidades con espacios públicos mejorados.
			-Establecer entornos propicios comprometidos ayudar a las familias de los Recintos en salud, prevención	Implementar el bachillerato en la Unidad Educativa Walter Himmelman, Hasta el año 2025	Bachillerato implementado en la U.E. Walter Himmelman
			Mejorar la infraestructura de salubridad de 3 escuelas de los recintos o	Número de centros educativos con infraestructura de	



RAMÓN CAMPAÑA – PANGUA – COTOPAXI – ECUADOR

			de enfermedades, y prestación de atención adecuada.	comunidades de la parroquia Ramón Campaña hasta el año 2023	salubridad mejorada
				Mejorar la atención del centro de salud a la población parroquial en un 80% hasta el año 2025.	Porcentaje de mejoramiento de la atención en el centro de salud.
COMPONENTE	OBJETIVOS ESTRATEGICOS	POLITICAS DEL PND	ESTRATEGIAS	META	INDICADOR
ASENTAMIENTOS HUMANOS, MOVILIDAD, ENERGÍA Y CONECTIVIDAD	Mejorar la dotación de infraestructura y mantenimiento vial parroquial para disminuir los riesgos, optimizar recursos y fortalecer las actividades productivas	La gestión comprometida para garantizar el acceso a una vivienda adecuada y digna, con pertinencia cultural y a un entorno seguro, que incluya la provisión y calidad de los bienes y servicios públicos vinculados al hábitat: suelo, energía, movilidad, transporte, agua y	- Promover el mejoramiento de espacios públicos	Construir 4 km lineales de la red vial de Ramón Campaña que incluyen cunetas, y aceras hasta el 2025	Número de kilómetros de vía construidos en la parroquia
			- Priorizar el mejoramiento de las vías primarias y secundarias en mal estado.	Mejorar y construir 2 km lineales de la vía Centro – Río Angamarca hasta el año 2023	Número de kilómetros de vía construidos entre El Centro y Río Angamarca
			- Construir pasos de agua en la red vial que impida su	Mejorar y construir 2 km lineales de la vía Centro – La Palma hasta el año 2023	Número de kilómetros de vía construidos entre El Centro y La Palma



RAMÓN CAMPAÑA – PANGUA – COTOPAXI – ECUADOR

		saneamiento, calidad ambiental, espacio público seguro y recreación	deterioro en época de lluvia. - Priorizar el mejoramiento y cobertura de los servicios básicos y garantizar su continuidad. - Realizar un proyecto de alumbrado público, que permita mejorar las condiciones en los Recintos. Promover y gestionar con empresas de telefonía el acceso a comunicación e internet.	Mejorar y construir 2 km lineales de la vía Centro – Yanayacu bajo hasta el año 2023	Número de kilómetros de vía construidos Entre El Centro y Yanayacu Bajo
				Adoquinar 2 km de vías de los sectores de Andoas y Pilancón hasta el año 2022	Número de kilómetros de adoquinado construidos en Andoas y Pilancón
				Dar mantenimiento al 90 % de la red vial de Ramón Campaña hasta el 2023	Porcentaje de la red vial realizado el respectivo mantenimiento
				Construir 2 pasos de agua en sitios estratégicos hasta el 2023	Número de pasos de agua construidos
				Aumentar 1 frecuencia más de recorrido de la cooperativa Reina Pangüense hacia los recintos y/o comunidades hasta el 2022	Número de frecuencia aumentado



RAMÓN CAMPAÑA – PANGUA – COTOPAXI – ECUADOR

				Incrementar el alumbrado público y el servicio de energía eléctrica en un 50% hasta el 2023, en los centros poblados.	Porcentaje de centros poblados que incrementen el alumbrado público y energía eléctrica
				Acrecentar al 60% la percepción de los habitantes sobre la cobertura de telefonía móvil en la parroquia hasta el año 2023	Porcentaje de mejora en la percepción de los habitantes sobre la cobertura de telefonía móvil
COMPONENTE	OBJETIVOS ESTRATEGICOS	POLITICAS DEL PND	ESTRATEGIAS	META	INDICADOR
POLÍTICO INSTITUCIONAL	Contribuir al desarrollo territorial a través del fortalecimiento de la administración parroquial	Implementar mecanismos para fortalecer la transparencia en la gestión de instituciones públicas y privadas y la lucha contra la corrupción, con mejor difusión y acceso a información pública de calidad, optimizando las políticas de	Fortalecer el programa de proceso en la gestión de política pública.	Potencializar el desarrollo territorial a través del fortalecimiento de la administración parroquial en un 85% hasta el 2025	Porcentaje de fortalecimiento de la administración parroquial



RAMÓN CAMPAÑA – PANGUA – COTOPAXI – ECUADOR

		rendición de cuentas y promoviendo la participación y el control social			
--	--	---	--	--	--

Elaborado por: Equipo Consultor

Tabla 92: Políticas Públicas del GADPR Ramón Campaña, relacionadas con los Objetivos de los Componentes

COMPONENTE	OBJETIVO ESTRATÉGICO	POLÍTICAS PÚBLICAS
Biofísico	Garantizar la protección y conservación del ambiente, la recuperación de los recursos naturales mejorando la calidad de vida de sus habitantes	<ul style="list-style-type: none"> - Promover acciones de conservación y rescate del medio ambiente, mediante la ejecución de proyectos que ayuden a mitigar la contaminación. - Promover prácticas de reducción, reutilización y reciclaje, a través de la concientización ciudadana
Económico Productivo	Promover el desarrollo agropecuario sostenible de los productores de Ramón Campaña como parte fundamental de la economía popular y familiar en la parroquia	Fomentar la productividad local a través de la creación de espacios de comercialización, difusión y apoyo técnico al sector agropecuario
Sociocultural	Generar las condiciones de vida adecuada a la población para su desarrollo sostenible	Promover prácticas con enfoques de igualdad e inclusión social en todos los eventos parroquiales, con especial atención a los grupos de atención prioritaria.
Asentamientos Humanos, Movilidad, Energía Y Telecomunicaciones	Mejorar la dotación de infraestructura y mantenimiento vial parroquial para disminuir los riesgos, optimizar recursos y fortalecer las actividades productivas	<ul style="list-style-type: none"> - Lograr el mantenimiento permanente y mejoramiento de la red vial de la parroquia, en coordinación con los distintos niveles de gobierno, Cantonal y Provincial. - Promover espacios públicos seguros e inclusivos



RAMÓN CAMPAÑA – PANGUA – COTOPAXI – ECUADOR

Político Institucional	Contribuir al desarrollo territorial a través del fortalecimiento de la administración parroquial	<ul style="list-style-type: none"> - Fortalecer la institucionalidad del GAD Parroquial a través de la capacitación, y promoción de servicios eficientes en favor de la comunidad. - Promover la participación ciudadana en todas sus expresiones durante los procesos de planificación, ejecución y veedurías.
------------------------	---	---

Tabla 93: Tabla de propuesta de proyectos de competencias exclusivas y concurrentes

Acciones	Programa y / o Proyecto propuesto	Presupuesto referencial (¿Cuánto cuesta?)	Tipo de financiamiento (incluir valores referenciales)		
			Recursos propios del GAD	Recursos Externos	Propios y externos (combinado)
Mejorar las técnicas de productividad agrícola (sin cambiar la biodiversidad del ecosistema)	Proyecto de conservación y protección de los recursos naturales	\$17.000			X
Estudios para mitigar la contaminación ambiental que genera la elaboración de alcohol artesanal.		\$18.000	x		
Capacitación y entrega de Kit's agropecuarios en la parroquia Ramón Campaña.	Fortalecimiento de la productividad	\$20.000	X		
Capacitación técnica artesanal		\$ 8.000			x
Fomentar la creación de asociaciones u organizaciones sociales de ley y derecho		\$6.000			x
Estudios para crear lugares de acopio en sitios estratégicos de la parroquia.		\$ 10.000			x



RAMÓN CAMPAÑA – PANGUA – COTOPAXI – ECUADOR

Elaboración e implementación de una marca parroquial para posicionar a la Parroquia Ramón Campaña.	parroquial y mejoramiento de la economía familiar.	\$ 10.000	x		
Estudio para mejorar la productividad agropecuaria en la Parroquia Ramón Campaña.		\$7.000	X		
Capacitación, dotación de incentivos y gira de observación para las Asociaciones de Paneleros		\$15.000	x		
Impulsar ferias inclusivas para promover la reactivación económica	Ferias ciudadanas para reactivación económica de la parroquia	\$10.000	x		
Elaborar proyectos para mejorar la calidad de vida de grupos de atención prioritaria en la parroquia.	Atención a los grupos vulnerables que contribuyan a mejorar su calidad de vida	\$8.000	x		
Proyectos de distracción y esparcimiento del adulto mayor y niños de Ramón Campaña		\$9000	x		
Dotación de kit's alimenticios, vituallas, vestimenta, medicina y otros que son necesarios para los grupos de atención prioritaria.		\$10.000			x
Implementar proyectos de apoyo Socio-económico dirigido al adulto mayor de la parroquia de Ramón Campaña		\$8.000			x



RAMÓN CAMPAÑA – PANGUA – COTOPAXI – ECUADOR

Gestión para la construcción de un estadio, un Coliseo y espacios de distracción para los niños	Proyecto de mejoramiento de la actividad deportiva parroquial	\$ 108.000			x
Construcción de canchas y cubiertas en las distintas Comunidades y Recintos de la parroquia	Fomento de recreación familiar parroquial.	\$ 150.000	x		
Mantenimiento y dotación de mobiliario para casas consistoriales en varios Recintos y Comunidades de la Parroquia.		\$ 50.000	x		
Gestión para el incremento de frecuencia del recorrido hacia los recintos	Proyecto de mejoramiento de la cobertura y calidad en la movilidad parroquial	\$9.000			x
Actualizar estudios y construir vías dentro de la circunscripción parroquial	Actualización y construcción de estudios viales en la circunscripción territorial de Ramón Campaña	\$1.000.000			x
Mejorar y construir la vía Centro – Río Angamarca	Mejoramiento y construcción de la vía Barrio Centro – Río Angamarca	\$600.000			x
Mejorar y construir la vía Centro – La Palma	Mejoramiento y construcción de la vía Barrio Centro – La Palma	\$600.000			
Mejorar y construir la vía Centro – Yanayacu Bajo	Mejoramiento y construcción de la vía Barrio	\$600.000			



RAMÓN CAMPAÑA – PANGUA – COTOPAXI – ECUADOR

	Centro – Yanayacu Bajo				
Adoquinar vías en los recintos Andoas y Pilancón	Adoquinado de las vías en Andoas y Pilancón	\$300.000			x
Gestionar ante las autoridades cantonales y provinciales el mantenimiento vial permanente, así como también dar el debido uso a la maquinaria parroquial destinada para este fin.	Mantenimiento Permanente de la vialidad urbana y rural de la parroquia Ramón Campaña	\$50.000		x	
Construcción de pasos de agua en la Parroquia Ramón Campaña.	Construcción de pasos de agua en la red vial de la parroquia Ramón Campaña	\$30.000	x		
Ejecución de la construcción de una bodega y parqueadero para vehículos, maquinaria liviana y pesada del GAD Parroquial de Ramón Campaña	Programa de proceso de gestión de la política publica	\$30.000	x		
Impulsar a los moradores al cambio de domicilio electoral en la parroquia Ramón Campaña		\$2.000			x
Capacitación al personal del GAD parroquial de acuerdo a sus competencias.		\$9.500			x

ELABORADO POR: EQUIPO TÉCNICO CONSULTOR



RAMÓN CAMPAÑA – PANGUA – COTOPAXI – ECUADOR

Tabla 94: Tabla de propuesta de proyectos que no tienen relación con las competencias

Acciones	Proyecto propuesto	Entidad competente de ejecución del proyecto	Financiamiento (incluir valores referenciales)
Gestionar los estudios y ejecución de obras de saneamiento ambiental en la parroquia Ramón Campaña	Proyecto de Saneamiento Ambiental en la parroquia de Ramón Campaña y sus recintos y/o comunidades	GAD Municipal de Pangua	\$200.000
Gestionar ante el GAD municipal de Pangua la implementación de ecotachos, su debido transporte y disposición final	Proyecto de implementación y ampliación del servicio de recolección de desechos sólidos en 6 comunidades y/o recintos de la parroquia	GAD Municipal de Pangua	\$10.000
Gestionar ante el GAD Municipal la competencia concurrente para realizar los estudios y reconstrucción del sistema de agua potable de las comunidades y recintos de la Parroquia Ramón Campaña.	Estudio y construcción del sistema de agua potable en tres comunidades y/o recintos de Ramón Campaña	GAD Municipal Pangua	\$30.000
Gestión para los estudios de construcción de tanques de captación y desarenador de agua de consumo para la parroquia Ramón Campaña		GAD Municipal de Pangua	\$20.000



RAMÓN CAMPAÑA – PANGUA – COTOPAXI – ECUADOR

Gestionar la implementación del bachillerato en la Unidad educativa Walter Himmelman	Proyecto de culminación del bachillerato en la Unidad educativa Walter Himmelman de la parroquia Ramón Campaña	Ministerio de Educación GAD Parroquial	\$5.000
Mantenimiento de la infraestructura en Unidades Educativas de la parroquia Ramón Campaña.	Proyecto de mantenimiento de baterías sanitarias y lavamanos de las escuelas de la parroquia Ramón Campaña	Ministerio de Educación GAD Parroquial	\$40.000
Gestión para el estudio e implementación de cerramientos y construcción de áreas faltantes en el subcentro de salud de Ramón Campaña	Programa de gestión y contribución para el buen desarrollo de la atención de salud en territorio parroquial	Ministerio de salud GAD Parroquial	\$50.000
Creación de un fondo de emergencia para la dotación de requerimientos técnicos y tecnológicos para el apoyo de la comunidad frente a la emergencia sanitaria.			\$10.000
Gestión para la dotación de recursos alimentarios, vituallas y materiales que las autoridades competentes creyeren necesarias y urgentes para la supervivencia y buen vivir de la población de la parroquia Ramón Campaña en			\$10.000



RAMÓN CAMPAÑA – PANGUA – COTOPAXI – ECUADOR

época de epidemia, y desastres naturales			
Suministrar equipos de protección personal y kit's sanitarios, para proteger la integridad de los funcionarios públicos de la parroquia Ramón Campaña.			\$5.000
Gestión en conjunto con los pobladores y la empresa eléctrica para el alumbrado público de la localidad	Proyecto de electrificación y alumbrado público, en la parroquia Ramón Campaña y Centros poblados	ELEPCO	\$100.000
Gestión para mejorar la cobertura telefónica y de internet con CONECEL, y CNT.	Gestión y Fortalecimiento del acceso a tecnologías de la información y comunicación	Empresa de Telefonía	\$3.000

ELABORADO POR: EQUIPO TÉCNICO CONSULTOR



RAMÓN CAMPAÑA – PANGUA – COTOPAXI – ECUADOR

Tabla 95 Articulación de Objetivos, Proyectos y Lineamientos Estratégicos de Actualización de PDOT ante la Pandemia COVID-19

Objetivo	Programa/Proyecto	Lineamientos estratégicos Pandemia Covid 19
Garantizar la protección y conservación del ambiente, la recuperación de los recursos naturales mejorando la calidad de vida de sus habitantes	Proyecto de Saneamiento Ambiental en la Parroquia de Ramón Campaña y sus Recintos y/o Comunidades	Lineamiento 2: Reducir la brecha de acceso a servicio de agua, alcantarillado y saneamiento
	Estudio y construcción del sistema de agua potable en tres comunidades y/recintos de Ramón Campaña	Lineamiento 2: Reducir la brecha de acceso a servicio de agua, alcantarillado y saneamiento
Promover el desarrollo agropecuario sostenible de los productores de Ramón Campaña como parte fundamental de la economía popular y familiar en la parroquia	Fortalecimiento de la productividad parroquial y mejoramiento de la economía familiar	Lineamiento 5: Fomentar iniciativas productivas generando empleo y circuitos económicos inclusivos en bienes y servicios Lineamiento 3: promover la óptima gestión de recursos disponibles que apoyen a la reactivación económica
Generar las condiciones de vida adecuada a la población para su desarrollo sostenible	Programa de mantenimiento de baterías sanitarias y lavamanos en de las escuelas de la parroquia Ramón Campaña	Lineamiento 2: Reducir la brecha de acceso a servicio de agua, alcantarillado y saneamiento
	Programa de gestión y contribución para el buen desarrollo de la atención de salud en territorio parroquial	Lineamiento 1: Contribuir al fortalecimiento de la gestión sanitaria en territorio a través de medidas de bioseguridad con la participación local



RAMÓN CAMPAÑA – PANGUA – COTOPAXI – ECUADOR

Tabla 96: Matriz referencial de programas y/proyectos del componente Biofísico

Objetivo del PND	Objetivo estratégico del PDOT	Meta resultado PDOT	Indicador de la meta	Competencia	Programa / Proyecto	Objetivo de Programa proyecto	Meta del programa (Cuantitativa)	Área de influencia /localización	Articulación con otros actores	Presupuesto referencial	Fuente de financiamiento	Periodo de ejecución programa /proyecto
Eje 1. Objetivo 3: Garantizar los derechos de la naturaleza para las actuales y futuras generaciones	Garantizar la protección y conservación del ambiente, la recuperación de los recursos naturales mejorando la calidad de vida de sus habitantes	Capacitar al 60% de la población residente en conservación ambiental sostenible para garantizar una mejor calidad de vida hasta el año 2022	Porcentaje de población capacitada hasta el 2022	COOTAD art 65 lt: d)	Proyecto de Conservación y Protección de los Recursos Naturales en la Parroquia de Ramón Campaña	Concientizar la conservación y protección de los recursos naturales en los pobladores de Ramón Campaña	Capacitar al 60% de la población residente en conservación ambiental sostenible para garantizar una mejor calidad de vida hasta el año 2022	Población parroquial	MAAE GADPRC	\$35.000	MAE GADPRC	4 años



RAMÓN CAMPAÑA – PANGUA – COTOPAXI – ECUADOR

		Incrementar la cobertura de saneamiento ambiental al 15% en la parroquia. Hasta el 2023	Porcentaje de incremento en la cobertura del servicio de saneamiento ambiental		Proyecto de Saneamiento Ambiental en la Parroquia de Ramón Campaña y sus Recintos y/o Comunidades	Gestionar los estudios y ejecución del saneamiento ambiental en Ramón Campaña	Incrementar la cobertura de saneamiento ambiental al 15% en la parroquia. Hasta el 2023	Población parroquial	GADM-P GADPR-RC	\$200.000	GADM-P GADPR-RC	4 años
--	--	---	--	--	---	---	---	----------------------	--------------------	-----------	--------------------	--------



RAMÓN CAMPAÑA – PANGUA – COTOPAXI – ECUADOR

		Gestionar la dotación de 10 ecotachos para almacenamiento, transporte y disposición final de desechos sólidos en la parroquia hasta el 2023	Número de ecotachos instalados en puntos estratégicos de los recintos		Proyecto de implementación y ampliación del servicio de recolección de desechos sólidos en 6 comunidades y/o recintos de la parroquia	Gestionar los estudios y ejecución del almacenamiento, transporte y disposición final de desechos sólidos en Ramón Campaña	Gestionar la dotación de 10 ecotachos para almacenamiento, transporte y disposición final de desechos sólidos en la parroquia hasta el 2023	Población parroquial	GADM-P GADPR-RC	\$10.000	GADM-P GADPR-RC	4 años
--	--	---	---	--	---	--	---	----------------------	--------------------	----------	--------------------	--------



RAMÓN CAMPAÑA – PANGUA – COTOPAXI – ECUADOR

		Al finalizar el año 2023 la parroquia cuenta con dos sistemas de potabilización de agua bien definidos	Número de sistemas de potabilización de agua implementados.		Estudio y construcción del sistema de agua potable en tres comunidades y/recintos de Ramón Campaña	Gestionar los Estudio y construcción del sistema de agua potable en tres comunidades y/recintos de Ramón Campaña	Contar con dos sistemas de potabilización de agua bien, definidos, al finalizar el año 2023	Población parroquial	GADM-P GADPR- RC	\$50.000	GADM-P GADPR- RC	1 año
--	--	--	---	--	--	--	---	----------------------	------------------------	----------	------------------------	-------

ELABORADO POR: EQUIPO TÉCNICO CONSULTOR



RAMÓN CAMPAÑA – PANGUA – COTOPAXI – ECUADOR

Tabla 97: Matriz referencial de programas y/proyectos del componente Económico – Productivo

Objetivo del PND	Objetivo estratégico del PDOT	Meta resultado PDOT	Indicador de la meta	Competencia	Programa / Proyecto	Objetivo de Programa proyecto	Meta del programa (Cuantitativa)	Área de influencia /localización	Articulación con otros actores	Presupuesto referencial	Fuente de financiamiento	Periodo de ejecución programa /proyecto
Eje 2 Obj. 5: Impulsar la productividad y competitividad para el crecimiento económico sostenible de manera redistributi	Promover el desarrollo agropecuario sostenible de los productos de Ramón Campaña como parte	Implementar las ferias ciudadanas en la cabecera parroquial, comunidad /recinto una vez por semana hasta el 2021	Feria ciudadana implementada en la parroquia	COOTAD art 65 lt: d)	Ferias ciudadanas para reactivación económica de la parroquia	Dinamizar la economía de la parroquia Ramón Campaña	Implementar las ferias ciudadanas en la cabecera parroquial, comunidad/recinto una vez por semana hasta el 2023	Población parroquial	MAG, GAD PROVINCIAL, GAD CANTONAL	\$10.000	GADPRC GADPC	4 años



RAMÓN CAMPAÑA – PANGUA – COTOPAXI – ECUADOR

va y solidaria Obj. 6: Desarrollar las capacidades productivas y del entorno para lograr la soberanía alimentaria y el Buen Vivir Rural	fundamental de la economía popular y familiar en la parroquia	Impulsar el desarrollo agropecuario del 60% de productores con prácticas y capacitaciones amigables al ambiente como parte fundamental de la economía familiar en la parroquia Ramón Campaña hasta el año 2023	Porcentaje de productores capacitados	COOTAD art 65 lt: d)	Fortalecimiento de la productividad parroquial y mejoramiento de la economía familiar	Fortalecer la productividad parroquial y mejoramiento de la economía familiar	Impulsar el desarrollo agropecuario del 60% de productores con prácticas y capacitaciones amigables al ambiente como parte fundamental de la economía familiar en la parroquia Ramón Campaña hasta el año 2023	Población parroquial	MAG, MIES, MIPRO, IEPS, GAD PROVINCIAL, GAD CANTONAL	\$76.000	GADPRC GADPC	4 años
--	---	--	---------------------------------------	----------------------	---	---	--	----------------------	--	----------	-----------------	--------

ELABORADO POR: EQUIPO TÉCNICO CONSULTOR



RAMÓN CAMPAÑA – PANGUA – COTOPAXI – ECUADOR

Tabla 98: Matriz referencial de programas y/proyectos del componente Sociocultural

Objetivo del PND	Objetivo estratégico del PDOT	Meta resultado PDOT	Indicador de la meta	Competencia	Programa / Proyecto	Objetivo de Programa proyecto	Meta del programa (Cuantitativa)	Área de influencia /localización	Articulación con otros actores	Presupuesto referencial	Fuente de financiamiento	Periodo de ejecución programa /proyecto
Eje 1. Obj. 1: Garantizar una vida digna con iguales oportunidades para	Generar las condiciones de vida adecuada a la población para su	Atender al 80% de la población vulnerable en la parroquia hasta el año 2023	Porcentaje de población vulnerable atendida	COOTAD Art. 64 lt: k)	Atención a los grupos vulnerables que contribuyan a mejorar su calidad de vida	Impulsar un proyecto anual de soberanía alimentaria especialmente para los grupos de atención prioritaria	Atender al 80% de la población vulnerable en la parroquia hasta el año 2023	Grupos de atención prioritaria	MIES GADPRC	\$35.000	GADPRC MIES	4 años



RAMÓN CAMPAÑA – PANGUA – COTOPAXI – ECUADOR

todas las personas	desarrollo sostenible	Mejorar los espacios deportivos a la población de tres recintos y/o comunidades hasta el año 2023	Número de recintos y/o comunidades con espacios deportivos mejorados	COOTAD art 65 lt:b)	Proyecto de mejoramiento de la actividad deportiva parroquial	Contribuir al mejoramiento de la actividad deportiva parroquial	Mejorar los espacios deportivos a la población de tres recintos y/o comunidades hasta el año 2023	Población parroquial	Ministerio del deporte GAD Parroquial GAD Municipal	\$108.000	Ministerio del deporte GAD Parroquial GAD Municipal	4 años
		Mejorar los espacios públicos de 6 recintos y/o comunidades en Ramón Campaña hasta el año 2023.	Número de recintos y/o comunidades con espacios públicos mejorados.	COOTAD art 65 lt:b)	Fomento de recreación familiar parroquial	Implementar el fomento de recreación familiar parroquial	Mejorar los espacios públicos de 6 recintos y/o comunidades en Ramón Campaña hasta el año 2023.	Población parroquial	GAD Parroquial GAD Municipal	\$100.000	GAD Parroquial GAD Municipal	4 años



RAMÓN CAMPAÑA – PANGUA – COTOPAXI – ECUADOR

		Hasta el año 2025 se ha implementado el bachillerato en la Unidad Educativa Walter Himmelman	Bachillerato implementado en la U.E. Walter Himmelman	COOTAD art 65 lt:b)	Proyecto de culminación del bachillerato en la Unidad Educativa Walter Himmelman de la parroquia Ramón Campaña	Implementar el bachillerato en la Unidad Educativa Walter Himmelman en la parroquia Ramón Campaña	Implementar el bachillerato en la Unidad Educativa Walter Himmelman hasta el año 2025	Población parroquial	GAD Parroquial Ministerio de Educación	\$5.000	GAD Parroquial Ministerio de educación	4 años
		Mejorar la infraestructura de salubridad de 3 escuelas de los recintos o comunidades de la parroquia Ramon Campaña hasta el año 2023	Número de centros educativos con infraestructura de salubridad mejorada	COOTAD art 65 lt:e)	Programa de mantenimiento de baterías sanitarias y lavamanos en de las escuelas de la parroquia Ramón Campaña	Implementar el mantenimiento de baterías sanitarias y lavamanos en de las escuelas de la parroquia Ramón Campaña	Mejorar la infraestructura de salubridad de 3 escuelas de los recintos o comunidades de la parroquia Ramón Campaña hasta el año 2023	Unidades educativas	Ministerio de Educación GADPRC	\$40.000	Ministerio de Educación GADPRC	4 años



RAMÓN CAMPAÑA – PANGUA – COTOPAXI – ECUADOR

		Al 2025 se ha mejorado la atención para la población parroquial en un 80%	Porcentaje de mejoramiento de la atención en el centro de salud.		Programa de gestión y contribución para el buen desarrollo de la atención de salud en territorio parroquial	Ejecutar el programa de gestión y contribución para el buen desarrollo de la atención de salud en territorio parroquial	Mejorar la atención del centro de salud para la población parroquial en un 80% hasta el año 2025	Población parroquial	MSP	\$75.000	MSP	5 años
--	--	---	--	--	---	---	--	----------------------	-----	----------	-----	--------

ELABORADO POR: EQUIPO TÉCNICO CONSULTOR



RAMÓN CAMPAÑA – PANGUA – COTOPAXI – ECUADOR

Tabla 99: Matriz referencial d programas y/proyectos del componente Asentamientos Humanos incluye Movilidad, Energía y Telecomunicaciones

Objetivo del PND	Objetivo estratégico del PDOT	Meta resultado PDOT	Indicador de la meta	Competencia	Programa / Proyecto	Objetivo de Programa proyecto	Meta del programa (Cuantitativa)	Área de influencia /localización	Articulación con otros actores	Presupuesto referencial	Fuente de financiamiento	Periodo de ejecución
Obj. 1: Garantizar una vida digna con iguales oportunidades para todas las personas	Mejorar la dotación de infraestructura y mantenimiento vial parroquial para disminuir los riesgos, optimizar recursos y fortalecer las actividades	Construir 4 km lineales de la red vial de Ramón Campaña que incluyen cunetas, y aceras hasta el 2025	Número de kilómetros de vía construidos en la parroquia	COOTAD art 65 lt: b)	Actualización y construcción de estudios viales en la circunscripción territorial de Ramón Campaña.	Actualizar permanentemente los estudios de mejoramiento vial de la parroquia Ramón Campaña	Construir 4 km lineales de la red vial de Ramón Campaña que incluyen cunetas, y aceras hasta el 2025	Población parroquial	GADP-C GADPR-RC	\$1.000.000	GADP-C GADPR-RC	4 años
		Mejorar y construir 2 km lineales de la vía Centro – Río Angamarca hasta el año 2023	Número de kilómetros de vía construidos entre El Centro y Río Angamarca	COOTAD art 65 lt: b)	Mejoramiento y construcción de la vía Barrio Centro - Río Angamarca	Mejorar el estado de la vía que conecta al Barrio centro con el Río Angamarca	Mejorar y construir 2 km lineales de la vía Centro – Río Angamarca hasta el año 2023	Población parroquial	GADP-C GADPR-RC	\$600.000	GADP-C GADPR-RC	4 años



RAMÓN CAMPAÑA – PANGUA – COTOPAXI – ECUADOR

productiva s	Mejorar y construir 2 km lineales de la vía Centro – La Palma hasta el año 2023	Número de kilómetros de vía construidos entre El Centro y La Palma	COOTAD art 65 lt: b)	Mejoramiento y construcción de la vía Barrio Centro - La Palma	Mejorar el estado de la vía que conecta al Barrio Centro con el recinto La Palma	Mejorar y construir 2 km lineales de la vía Centro – La Palma hasta el año 2023	Población parroquial	GADP-C GADPR-RC	\$600.000	GADP-C GADPR-RC	4 años
	Mejorar y construir 2 km lineales de la vía Centro – Yanayacu bajo hasta el año 2023	Número de kilómetros de vía construidos Entre El Centro y Yanayacu Bajo	COOTAD art 65 lt: b)	Mejoramiento y construcción de la vía Barrio Centro - Yana yacu Bajo	Mejorar el estado de la vía que conecta al Barrio Centro con el recinto Yanayacu Bajo	Mejorar y construir 2 km lineales de la vía Centro – Yanayacu bajo hasta el año 2023	Población parroquial	GADP-C GADPR-RC	\$600.000	GADP-C GADPR-RC	4 años
	Adoquinar 2 km de vías de los sectores de Andoas y Pilancón hasta el año 2022	Número de kilómetros de adoquinado construidos en Andoas y Pilancón	COOTAD art 65 lt: b)	Adoquinado de las vías Andoas y Pilancón	Realizar el adoquinado de vías ubicadas en Andoas y Pilancón	Adoquinar 2 km de vías de los sectores de Andoas y Pilancón hasta el año 2022	Población parroquial	GADP-C GADPR-RC	\$300.000	GADP-C GADPR-RC	4 años



RAMÓN CAMPAÑA – PANGUA – COTOPAXI – ECUADOR

		Dar mantenimiento al 90 % de la red vial de Ramón Campaña hasta el 2023	Porcentaje de la red vial realizado el respectivo manteniendo		Mantenimiento permanente de la vialidad urbana y rural de la parroquia Ramón Campaña	Realizar el mantenimiento permanente de la red vial de la parroquia Ramón Campaña	Dar mantenimiento al 90 % de la red vial de Ramón Campaña hasta el 2023	Población parroquial	GADPC GADPR M GADML	\$50.000	GADPC GADPR M GADML	4 años
		Construir 2 pasos de agua en sitios estratégicos hasta el 2023	Número de pasos de agua construidos		Construcción de pasos de agua en la red vial de la parroquia Ramón Campaña	Construir pasos de agua en la red vial de la parroquia Ramón Campaña	Construir 2 pasos de agua en sitios estratégicos hasta el 2023	Viabilidad de los Centros poblados	GAD Provincial	\$30.000	GAD Parroquial	4 años



RAMÓN CAMPAÑA – PANGUA – COTOPAXI – ECUADOR

		Aumentar 1 frecuencia más de recorrido de la cooperativa Reina Pangüense hacia los recintos y/o comunidades hasta el 2022	Número de frecuencia aumentado	COOTAD art 65 lt: c)	Proyecto de mejoramiento de la cobertura y calidad en la movilidad parroquial	Gestionar a la cooperativa Reina pangüense para el incremento de su frecuencia de ruta hacia la parroquia y sus diferentes recintos	Aumentar 1 frecuencia más de recorrido de la cooperativa Reina Pangüense hacia los recintos y/o comunidades hasta el 2022	Población parroquial	GADPRC Obras Publicas Salud y Educación	\$9.000	GADPRC Obras Publicas Salud y Educación	2 años
		El 50% de los centros poblados cuenten con el alumbrado público y el servicio de energía eléctrica hasta el 2023	Porcentaje de centros poblados que cuentan con alumbrado público y energía eléctrica		Proyecto de electrificación y alumbrado público, en la parroquia Ramón Campaña y Centros poblados	Gestionar ante las autoridades competentes para el mejoramiento de la electrificación y alumbrado público	Incrementar el alumbrado público y el servicio de energía eléctrica en un 50% Hasta el 2023, en los centros poblados.	Población parroquial	ELEPCO	\$100.000	ELEPCO	4 años



RAMÓN CAMPAÑA – PANGUA – COTOPAXI – ECUADOR

		Acrecentar al 60% la percepción de los habitantes sobre la cobertura de telefonía móvil en la parroquia hasta el año 2023	Porcentaje de mejora en la percepción de los habitantes sobre la cobertura de telefonía móvil		Gestión y fortalecimiento del acceso a tecnologías de la información y comunicación	Gestionar ante las operadoras de telefonía móvil el servicio en la parroquia	Acrecentar al 60% la percepción de los habitantes sobre la cobertura de telefonía móvil en la parroquia hasta el año 2023	Población parroquial	Empresa de Telefonía	\$3.000	Empresa de Telefonía	4 años
--	--	---	---	--	---	--	---	----------------------	----------------------	---------	----------------------	--------

ELABORADO POR: EQUIPO TÉCNICO CONSULTOR



RAMÓN CAMPAÑA – PANGUA – COTOPAXI – ECUADOR

Tabla 100: Matriz referencial de programas y/proyectos del componente Político Institucional

Objetivo del PND	Objetivo estratégico del PDOT	Meta resultado PDOT	Indicador de la meta	Competencia	Programa / Proyecto	Objetivo de Programa proyecto	Meta del programa (Cuantitativa)	Área de influencia /localización	Articulación con otros actores	Presupuesto referencial	Fuente de financiamiento	Periodo de ejecución programa /proyecto
Obj. 2: Afirmar la interculturalidad y plurinacionalidad, revalorizando las identidades diversas.	Contribuir al desarrollo territorial a través del fortalecimiento de la administración parroquial	Al 2025 cumplir con el 90% del desarrollo territorial a través del fortalecimiento de la administración parroquial	Porcentaje de fortalecimiento de la administración parroquial	COOTAD art 65 lt: a)	Programa de proceso de gestión de la política pública	Mejoramiento de la capacidad operativa parroquial	Potencializar el desarrollo territorial a través del fortalecimiento de la administración parroquial en un 85% Hasta el 2025	Población parroquial	GADPRC CONAGOPARE SRI CONTROLARIA	\$41.500	GADPRC CONAGOPARE SRI CONTROLARIA	4 años

ELABORADO POR: EQUIPO TÉCNICO CONSULTOR



RAMÓN CAMPAÑA – PANGUA – COTOPAXI – ECUADOR

5.1. MODELO TERRITORIAL DESEADO

Con la finalidad de garantizar el ordenamiento, uso y ocupación adecuada del suelo en la parroquia rural Ramón Campaña, se establece estrategia para organizar el territorio de acuerdo a su uso actual, capacidad de la tierra, problemas y potencialidades; para lo cual, estratégicamente a la parroquia se lo ha dividido en seis Categorías de Ordenamiento Territorial (COT).

Tabla 101: Categoría de Ordenamiento Territorial

CATEGORÍA GENERAL	CATEGORÍA ESPECÍFICA	NORMATIVA GENERAL	COT
Área rural ecológica	Micro cuencas deterioradas a reforestar	Manejo sustentable de cuencas hidrográficas	Área rural de vegetación natural con fuertes limitaciones para la sustentabilidad ambiental
Área rural de producción zona media	Agropecuaria con ligeras limitaciones	Fortalecimiento agrícola y pecuario	Área media rural pecuaria – agrícola con ligeras moderadas limitaciones para la soberanía alimentaria
Área rural de producción zona alta	Agropecuaria con severas limitaciones	Fortalecimiento para la soberanía alimentaria	Área alta rural agrícola de frejol, mora con tratamiento especial para la erradicación de la pobreza Área alta rural agrícola y pecuaria con severas limitaciones para la soberanía alimentaria
Potenciales sectores Turísticos	Mínima explotación de recursos	Desarrollo local, pleno empleo y el trabajo digno.	Área rural de turismo con ligeras limitaciones para la sustentabilidad ambiental
Zona de Concentración poblacional	Población dispersa	Regulación de asentamientos humanos	Área urbana consolidada Área urbana en consolidación

ELABORADO POR: EQUIPO TÉCNICO CONSULTOR

FUENTE: PLANIFICACIÓN DEL GAD CANTONAL PANGUA 2015



4.4.1. Análisis de la Categoría de Ordenamiento Territorial

Zona Urbana en parroquias rurales

Comprende el centro parroquial y el sector que conforman el área no consolidada, el uso actual de suelo es antrópico. En la misma se han definido dos áreas bien definidas.

- **Área urbana consolidada:** comprende los asentamientos humanos dotados con todos los servicios básicos, desinada a la residencia y restringe la actividad intensiva pecuaria y agrícola, deberá enmarcarse al diseño urbano y líneas de fábrica que se propone.
- **Área urbana en consolidación:** comprende los asentamientos humanos que no son beneficiarios de todos los servicios básicos, las viviendas armonizan la producción pecuaria y agrícola, no se cuenta con diseño urbanístico.

Zona rural en parroquias rurales

Comprende los recintos que conforman el área rural, el uso actual de suelo es antrópico los recintos colindantes con el área de la reserva ecológica tienen problemas de limitaciones. En la misma se han definido cuatro áreas bien definidas.

- **Área alta rural agrícola y pecuario con severas limitaciones para la soberanía alimentaria**
Áreas de moderada vocación pecuaria, que no permite la siembra de diversidad de cultivos que garanticen la soberanía alimentaria. En estas zonas es necesaria una educación y concientización para la implementación de diversidad de cultivos que ayuden a mejorar la soberanía alimentaria de sus habitantes.
- **Área rural de turismo con ligeras limitaciones para la sustentabilidad ambiental**
Área rural donde se identifica la presencia de la Reserva Ecológica “Los Ilinizas”, coexistiendo con los cultivos de ciclo corto, ciclo largo y actividad pecuaria, dichas actividades amenazan al equilibrio ecológico de la reserva, así como también la protección de los recursos naturales presentes en la misma.



RAMÓN CAMPAÑA – PANGUA – COTOPAXI – ECUADOR

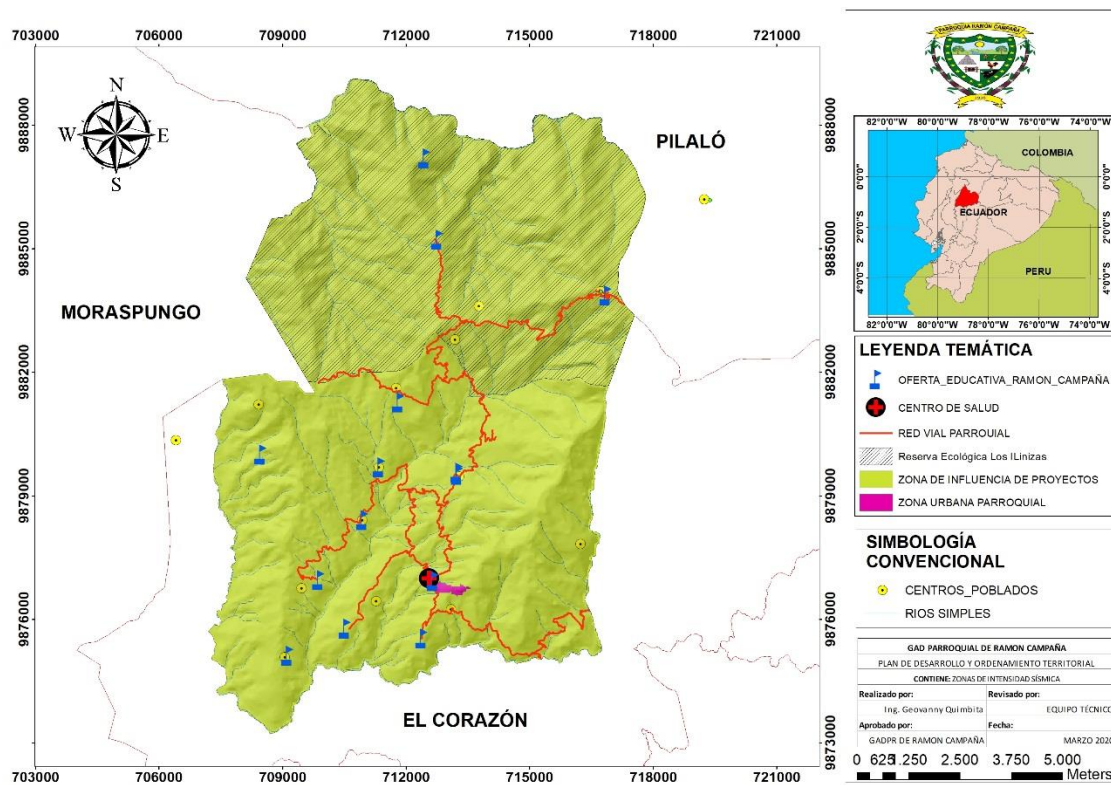
- **Área rural de vegetación natural con fuertes limitaciones para la sustentabilidad ambiental.**

Áreas que, debiendo corresponder a ecosistemas de bosques nativos, han sido degradadas por la introducción de vegetación y animales, se presentan actividades agrícolas, dentro de esta categoría se implantaran practicas agroforestales que consisten en la restauración forestal, buscando la estabilidad ambiental, social y económica.

- **Área media rural pecuaria agrícola con ligeras moderadas limitaciones para la soberanía alimentaria**

Áreas agropecuarias en las cuales existe la presencia de monocultivos, los cuales no permiten la siembra de una diversidad de productos que garanticen la alimentación con cultivos propios de la zona.

Mapa 27: Modelo Territorial Actual



ELABORADO POR: EQUIPO TÉCNICO CONSULTOR
FUENTE: MAG-PLANIFICA ECUADOR



5. MODELO DE GESTIÓN

En el presente Modelo de Gestión de implementación del PdyOT es de obligatorio cumplimiento para esta administración y por tanto es la base y único referente para la organización administrativa, financiera, presupuestal y de inversión pública para el desarrollo de la parroquia de Ramón Campaña.

Los lineamientos que se dictan en este documento serán aplicados por los directivos del Gobierno Autónomo Descentralizado Parroquial Rural de Ramón Campaña, quienes son los responsables de la gestión del Plan de Desarrollo y Ordenamiento Territorial, en coordinación con las comunidades de la parroquia.

INSTANCIAS RESPONSABLES DE LA EJECUCIÓN DEL PLAN DE DESARROLLO Y DE ORDENAMIENTO TERRITORIAL PARROQUIAL

Las instancias que se van a involucrar de forma activa en la ejecución, monitoreo y evaluación del PDyOT de la parroquia con compromiso y participación ciudadana son las siguientes:

- El Gobierno Autónomo Descentralizado Parroquial Rural de Ramón campaña a través de los vocales de la parroquia.
- El Consejo de Planificación de la parroquia Ramón Campaña, con la participación activa de sus miembros.
- Una Comisión de apoyo para la planificación y el ordenamiento territorial.
- Participación de las Mesas de planificación (cantonal y provincial) en caso de haberlas.

ESTRATEGIAS DE MONITOREO, SEGUIMIENTO Y EVALUACIÓN

Las metas y los resultados se pueden medir si se aplican las herramientas correctas para el Monitoreo y Evaluación a cargo del Gobierno Autónomo Descentralizado Parroquial Rural de Ramón Campaña y en coordinación del Consejo de Planificación de la parroquia.



RAMÓN CAMPAÑA – PANGUA – COTOPAXI – ECUADOR

El Monitoreo es un procedimiento empleado en un Plan, Programa o proyecto para hacer seguimiento de la eficiencia en el proceso de ejecución del mismo; identificando así aspectos limitantes que permitirán dar recomendaciones de medidas correctivas para optimizar los resultados deseados.

La Evaluación, es una valoración y reflexión sistemática del logro de objetivos, es decir de la eficacia sobre el diseño, ejecución de procesos, resultados del plan, programa o proyecto en curso o completado.

El sistema de monitoreo, evaluación y retroalimentación, lo componen varios elementos, procesos y procedimientos, requeridos para iniciar con éxito la implementación y gestión del Plan de Desarrollo y del Plan de Ordenamiento Territorial, con compromiso y participación ciudadana. El proceso arranca con la aprobación de normativa que legaliza el PDyOT.

El Modelo de Gestión contiene, al menos, cuatro estrategias:

- Articulación y coordinación para la implementación del PDOT
- Reducción progresiva de los factores de riesgo o su mitigación
- Seguimiento y evaluación del PDOT
- Promoción y difusión del PDOT

5.1. ESTRATEGIAS DE ARTICULACIÓN Y COORDINACIÓN PARA LA IMPLEMENTACIÓN DEL PDOT

Tabla 102: identificación de estrategias de articulación – Grupo 1

Etapa Presupuestaria			Estrategia	
Programa/Proyecto Competencias Exclusivas	Competencia del GAD	Presupuesto referencial del GAD	¿Qué actividades se realizarán?	Responsable comisión del GAD Parroquial
Proyecto de conservación y protección de los recursos naturales		\$18.000	Estudios para mitigar la contaminación ambiental que genera la elaboración de alcohol artesanal.	Medio ambiente- Equidad genero de



RAMÓN CAMPAÑA – PANGUA – COTOPAXI – ECUADOR

Fortalecimiento de la productividad parroquial y mejoramiento de la economía familiar	COOTAD art 65 lt: d)	\$7.000	Estudio para mejorar la productividad agropecuaria en la parroquia Ramón Campaña.	Medio ambiente- Equidad de genero
		\$10.000	Elaboración e implementación de una marca parroquia para posicionar a la Parroquia Ramón Campaña.	Medio ambiente- Equidad de genero
		\$20.000	Capacitación y entrega de kit's agropecuarios en la parroquia Ramón Campaña.	
		\$15.000	Capacitación, dotación de incentivos y gira de observación para las Asociaciones de Paneleros.	
Ferias ciudadanas para la reactivación económica de la parroquia	COOTAD art 65 lt: d)	\$10.000	Impulsar ferias inclusivas para promover la reactivación económica	Medio ambiente- Equidad de genero
Atención a los grupos vulnerables que contribuyan a mejorar su calidad de vida	COOTAD Art. 64 lt: k)	\$8.000	Elaborar proyectos para mejorar la calidad de vida de grupos de atención prioritaria en la parroquia	Medio ambiente- Equidad de genero
		\$9.000	Proyectos de distracción y esparcimiento del adulto mayor y niños de Ramón Campaña	Presupuesto cultura y Turismo
		\$10.000	Dotación de kit's alimenticios, vituallas, vestimenta, medicina y otros que son	Medio ambiente- Equidad de genero



RAMÓN CAMPAÑA – PANGUA – COTOPAXI – ECUADOR

			necesarios para los grupos de atención prioritaria.	
		\$8.000	Implementar proyectos de apoyo Socio-económico dirigido al adulto mayor de la parroquia de Ramón Campaña	
Fomento de recreación familiar parroquial	COOTAD art 65 lt: b)	\$150.000	Construcción de canchas y cubiertas en las distintas comunidades y recintos de la parroquia	Obras Publicas – Salud y Educación
	COOTAD art 65 lt: d)	\$50.000	Mantenimiento y dotación de mobiliario para casas consistoriales en varios recintos de la parroquia.	Obras Publicas – Salud y Educación
Adoquinado de las vías en Andoas y Pilancón	COOTAD art 65 lt: b)	\$200.000	Adoquinar vías en los recintos Andoas y Pilancón	Obras Publicas – Salud y Educación
Construcción de pasos de agua en la red vial de la parroquia Ramón Campaña	COOTAD art 65 lt: c)	\$30.000	Construcción de pasos de agua en la parroquia Ramón Campaña	Obras Publicas – Salud y Educación
Programa de proceso de gestión de la política publica	COOTAD art 65 lt: a)	\$30.000	Ejecución de la construcción de una bodega y parqueadero para vehículos, maquinaria liviana y pesada del GAD Parroquial de Ramón Campaña	Obras Publicas – Salud y Educación

ELABORADO POR: EQUIPO TÉCNICO CONSULTOR



RAMÓN CAMPAÑA – PANGUA – COTOPAXI – ECUADOR

Tabla 103: Identificación de estrategias de articulación – Grupo 2

Etapa de Propuesta				Estrategia de Articulación		
Programa/Proyecto	Competencia del GAD	Presupuesto referencial del GAD		¿Qué actividades se realizarán?	¿Con Quién?	Responsables comisión del GAD
		Presupuesto del GAD	Otras Fuentes			
Proyecto de conservación y protección de los recursos naturales	COOTAD art 65 lt: d)	\$5.000	\$ 12.000	Mejorar las técnicas de productividad agrícola (sin cambiar la biodiversidad del ecosistema)	MAG GAD Parroquial	Presupuesto cultura y Turismo
Fortalecimiento de la productividad parroquial y mejoramiento de la economía familiar	COOTAD art 65 lt: d)	\$4.000	\$4.000	Capacitación técnica artesanal	SECAP GAD Parroquial	Obras públicas-Salud y Educación
		\$3.000	\$3.000	Fomentar la creación de asociaciones u organizaciones sociales de ley y derecho	GAD Parroquial SECAP	Medio ambiente-Equidad de genero
		\$5.000	\$5.000	Estudios para crear lugares de acopio en sitios estratégicos de la parroquia.	GAD Provincial GAD Parroquial	Obras públicas-Salud y Educación
Proyecto de mejoramiento de la actividad deportiva parroquial	COOTAD art 65 lt: b)	\$8.000	\$100.000	Gestión para la construcción de un estadio, un coliseo y espacios de distracción para los niños	GAD Parroquial Ministerio del deporte GAD municipal	Mesa-Deportes y Asuntos Sociales
Proyecto de mejoramiento de la cobertura y calidad en la	COOTAD art 65 lt: c)	\$1.000	\$8.000	Gestión para el incremento de frecuencia del	GAD Municipal de Pangua	



RAMÓN CAMPAÑA – PANGUA – COTOPAXI – ECUADOR

movilidad parroquial				recorrido hacia los recintos		
Actualización y construcción de estudios viales en la circunscripción territorial de Ramon Campaña	COOTAD art 65 lt: c)	\$10.000	\$190.000	Actualizar estudios y construir vías dentro de la circunscripción parroquial	GAD Parroquial GAD Cantonal GAD Provincial	Presupuesto cultura y Turismo
Mejoramiento y construcción de la vía Barrio Centro – Río Angamarca	COOTAD art 65 lt: c)	\$10.000 (Estudio)		Mejorar y construir la vía Centro – Río Angamarca	GAD Parroquial GAD Cantonal GAD Provincial	Presupuesto cultura y Turismo
Mejoramiento y construcción de la vía Barrio Centro – La Palma	COOTAD art 65 lt: c)	\$10.000 (Estudio)		Mejorar y construir la vía Centro – La Palma	GAD Parroquial GAD Cantonal GAD Provincial	Presupuesto cultura y Turismo
Mejoramiento y construcción de la vía Barrio Centro – Yanayacu Bajo	COOTAD art 65 lt: c)	\$10.000 (Estudio)		Mejorar y construir la vía Centro – Yanayacu Bajo	GAD Parroquial GAD Cantonal GAD Provincial	Presupuesto cultura y Turismo
Mantenimiento Permanente de la vialidad urbana y rural de la parroquia Ramón Campaña	COOTAD art 65 lt: c)	Gestión	\$50.000	Gestionar ante las autoridades cantonales y provinciales el mantenimiento vial permanente, así como también dar el debido uso a la maquinaria parroquial destinada para este fin	GAD Parroquial GAD Cantonal GAD Provincial	Presupuesto cultura y Turismo
Programa de proceso de gestión de la política publica	COOTAD art 65 lt: a)	\$500	\$1.500	Impulsar a los moradores al cambio de domicilio electoral en la parroquia Ramón Campaña	CNE	Presupuesto cultura y Turismo



RAMÓN CAMPAÑA – PANGUA – COTOPAXI – ECUADOR

		\$4.000	\$ 5.500	Capacitación al personal del GAD parroquial de acuerdo a sus competencias.	SRI Contraloría GAD Parroquial Ramón Campaña	Presupuesto cultura y Turismo
--	--	---------	----------	--	---	-------------------------------

ELABORADO POR: EQUIPO TÉCNICO CONSULTOR

Tabla 104: Identificación de estrategias de articulación - Grupo 3

Etapa Diagnostico	Estrategia de articulación		
	¿Qué actividades se realizarán?	¿Con quién?	Responsables comisión de la gestión
Programa/Proyectos no relacionados con la competencia			
Proyecto de saneamiento ambiental en la parroquia de Ramón Campaña y sus recintos y/o comunidades	Gestionar los estudios y ejecución de obras de saneamiento ambiental en la parroquia Ramón Campaña	GAD Municipal de Pangua	Obras públicas-Salud y Educación
Proyecto de implementación y ampliación del servicio de recolección de desechos sólidos en 6 comunidades y/o recintos de la parroquia	Gestionar ante el GAD municipal de PANGUA la implementación de ecotachos, su debido transporte y disposición final	GAD Municipal de Pangua	Obras públicas-Salud y Educación
Estudio y construcción del sistema de agua potable en tres comunidades y/o recintos de Ramón Campaña	Gestionar ante el GAD Municipal la competencia concurrente para realizar los estudios y reconstrucción del sistema de agua potable de las Comunidades y Recintos de la parroquia Ramón Campaña.	GAD Municipal de Pangua	Presupuesto cultura y Turismo
	Gestión para los estudios de construcción de tanques de captación y desarenador de agua de consumo para la parroquia Ramón Campaña	GAD Municipal de Pangua	Obras públicas-Salud y Educación
Proyecto de mantenimiento de baterías sanitarias y lavamanos de las escuelas de la parroquia Ramón Campaña	Mantenimiento de la infraestructura en Unidades Educativas de la Parroquia Ramón Campaña	Ministerio de Educación	Obras públicas-Salud y Educación



RAMÓN CAMPAÑA – PANGUA – COTOPAXI – ECUADOR

Proyecto de culminación del bachillerato en la Unidad educativa Walter Himmelman de la parroquia Ramón Campaña	Gestionar la implementación del bachillerato en la Unidad educativa Walter Himmelman.	Ministerio de Educación	Obras públicas-Salud y Educación
Programa de gestión y contribución para el buen desarrollo de la atención de salud en territorio parroquial	Gestión para el estudio e implementación de cerramientos y construcción de áreas faltantes en el subcentro de salud de Ramón Campaña	Ministerio de Salud Ministerio de Salud GAD Parroquial	Obras públicas-Salud y Educación
	Gestión para la dotación de recursos alimentarios, vituallas y materiales que las autoridades competentes creyeren necesarias y urgentes para la supervivencia y buen vivir de la población de la parroquia Ramón Campaña en época de epidemia, y desastres naturales.		
	Suministrar equipos de protección personal y kit's sanitarios, para proteger la integridad de los funcionarios públicos de la parroquia Ramón Campaña.		
	Gestión para la creación de un fondo de emergencia para la dotación de requerimientos técnicos y tecnológicos para el apoyo de la comunidad frente a emergencias sanitarias.		
Proyecto de electrificación y alumbrado público, en la parroquia Ramón Campaña y Centros poblados	Gestión en conjunto con los pobladores y la empresa eléctrica para el alumbrado público de la localidad	ELEPCO	Obras públicas-Salud y Educación
Gestión y fortalecimiento del acceso a tecnologías de la información y comunicación	Gestión para mejorar la cobertura telefónica y de internet con CONECEL, y CNT.	Empresa de Telefonía	Obras públicas-Salud y Educación

ELABORADO POR: EQUIPO TÉCNICO CONSULTOR



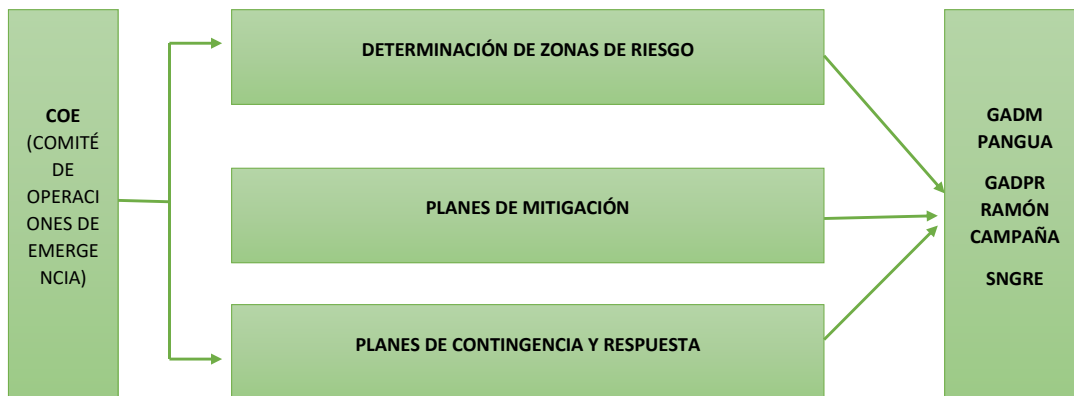
RAMÓN CAMPAÑA – PANGUA – COTOPAXI – ECUADOR

5.2. ESTRATEGIA PARA GARANTIZAR LA REDUCCIÓN PROGRESIVA DE LOS FACTORES DE RIESGO O SU MITIGACIÓN

En la parroquia Ramón Campaña mediante el diagnóstico realizado se puede identificar diferentes riesgos y siendo la más relevante en épocas de invierno ya que se produce fuertes lluvias lo que provoca el deterioro de las vías y pérdida de los cultivos, actualmente el país se encuentra en emergencia sanitaria por lo cual el COE Cantonal, COE Provincial actúan con el fin de prevenir y controlar como lo establece el Art.389. De la constitución – El Estado protegerá a las personas, las colectividades y la naturaleza frente a los efectos negativos de los desastres de origen natural o antrópico mediante la prevención ante el riesgo, la mitigación de desastres, la recuperación y mejoramiento de las condiciones sociales, económicas y ambientales, con el objetivo de minimizar la condición de vulnerabilidad. El sistema nacional descentralizado de gestión de riesgo está compuesto por las unidades de gestión de riesgo de todas las instituciones públicas y privadas en los ámbitos local, regional y nacional.

Los habitantes desconocen de las medidas que se deben adoptar mediante los riesgos naturales, antrópicos y en caso de riesgos epidemiológicos, por lo que planteamos capacitaciones.

Para frenar el cambio climático que actualmente avanzado bruscamente se plantea programas y proyectos favorables a la conservación y preservación del medio ambiente utilizando buenas prácticas agrícolas y ambientales.



ELABORADO POR: EQUIPO TÉCNICO CONSULTOR.



RAMÓN CAMPAÑA – PANGUA – COTOPAXI – ECUADOR

Criterios de calificación de la amenaza en base a ocurrencia de los eventos peligrosos de la zona.

Tabla 105: Tabla de criterios de calificación

Intervalo	Calificación de la amenaza
1-3	Baja
4-6	Media
7-9	Alta

ELABORADO POR: EQUIPO TÉCNICO CONSULTOR

FUENTE: PLANIFICA ECUADOR-CAJA DE HERRAMIENTAS-RIESGOS

Tabla 106: Matriz de identificación de amenazas presentes en el territorio

Amenazas		Evento	Calificación			No aplica
			Alta	Media	Baja	
Naturales	Biológicas	Epidemia				
		Plaga				
		Actividad volcánica				
	Geológicas	Deslizamiento				
		Derrumbe				
		Hundimiento				
		Subsidencia				
		Sismo				
		Tsunami				
		Licuefacción				
Hidrometeorológicas	Avalancha					
	Aluvión					
	Granizada					
	Inundación					



RAMÓN CAMPAÑA – PANGUA – COTOPAXI – ECUADOR

		Oleaje				
		Sedimentación				
		Socavamiento				
		Tormenta eléctrica				
		Vendaval (vientos fuertes)				
Antrópicas	Cambio Climático*	Lluvias intensas				
		Altas temperaturas				
		Helada				
		Sequia				
	Tecnológicas	Accidente minero				
		Colapso de represas				
		Derrame de químicos				
		Explosión				
		Degradación ambiental	Fuga de Radioactividad			
Incendio estructural						
	Incendio forestal					
		Contaminación ambiental				
Sociales		Desplazados forzosos				
		Conmoción social				

ELABORADO POR: EQUIPO TÉCNICO CONSULTOR
 FUENTE: PLANIFICA ECUADOR-CAJA DE HERRAMIENTAS-RIESGOS



5.3. ESTRATEGIA DE SEGUIMIENTO Y EVALUACIÓN DEL PDOT

El gobierno autónomo descentralizado parroquial Ramón Campaña deberá elaborar el Informe Anual Consolidado de Seguimiento y Evaluación al Cumplimiento del Plan de Desarrollo y Ordenamiento, Directrices para la elaboración del Informe de Seguimiento a los Planes de Desarrollo y Ordenamiento Territorial (PDOT) 15 Lineamientos de Seguimiento y Evaluación Territorial que contendrá el análisis, hallazgos, alertas y recomendaciones obtenidos de los procesos de seguimiento y evaluación.

El Informe deberá contener un análisis del cumplimiento de las metas y de las posibles causas que pudieron intervenir en el comportamiento del indicador. Se deberá incluir alertas y recomendaciones, con el propósito de definir acciones preventivas y correctivas frente a las estrategias implementadas por el GAD.

El análisis y las recomendaciones derivadas del proceso de seguimiento y evaluación permitirán identificar nuevas líneas de estudio y/o evaluaciones específicas a las políticas implementadas en territorio. El informe deberá contener, al menos:

- f) Seguimiento al cumplimiento de metas.
- g) Seguimiento a la implementación de los programas y/o proyectos.
- h) Conclusiones.
- i) Recomendaciones.
- j) Plan de acción.

5.3.1. Seguimiento al cumplimiento de metas

Consiste en realizar una comparación entre el valor considerado como meta para un año (t) y el valor real del indicador en dicho año, en función de la tendencia del indicador y su línea base. En caso de que la tendencia del indicador o el cumplimiento de la meta no sea lo esperado, se deben analizar las posibles causas y consecuencias de dicha situación; finalmente, se deberá incorporar información complementaria al análisis realizado.

Para identificar el cumplimiento de la meta se deberán realizar los siguientes procedimientos:



RAMÓN CAMPAÑA – PANGUA – COTOPAXI – ECUADOR

Cálculo del porcentaje de cumplimiento de las metas

Para calcular el porcentaje de cumplimiento de la meta se aplicarán las siguientes fórmulas dependiendo de la tendencia del indicador:

Tabla 107: Calculo del porcentaje de cumplimiento de la meta

Indicadores crecientes	Indicadores decrecientes
$PCM = \frac{Meta\ Alcanzada}{Meta\ Planificada}$	$PCM = \frac{LB - Meta\ Alcanzada}{LB - Meta\ Planificada}$

ELABORADO POR: EQUIPO TÉCNICO CONSULTOR

FUENTE: PLANIFICA ECUADOR-CAJA DE HERRAMIENTAS-SEGUIMIENTO Y EVALUACIÓN

Dónde:

PCM: Porcentaje de Cumplimiento de la Meta

LB: Línea Base

Adicionalmente, se realiza la categorización del porcentaje de cumplimiento de la meta en función de los siguientes intervalos:

Tabla 108: Categorización del porcentaje de cumplimiento

Rangos del Porcentaje de avance físico y/o de cobertura	Categoría
De 85% y el 100%	Cumplida
De 70% y el 84,9%	Parcialmente Cumplida
De 0 a 69%	Incumplida
Sin información disponible	Extemporánea

ELABORADO POR: EQUIPO TÉCNICO CONSULTOR

FUENTE: PLANIFICA ECUADOR-CAJA DE HERRAMIENTAS-SEGUIMIENTO Y EVALUACIÓN

De acuerdo con lo anterior, cada estado de cumplimiento se define así:

- **Cumplida** (●): indicadores cuyos valores reales se encuentran en el mismo nivel o superan al valor esperado en la anualización.
- **Parcialmente Cumplida** (◐): indicadores que, a pesar de registrar avances, no fueron suficientes para cumplir la meta. Registraron alguna variación.



RAMÓN CAMPAÑA – PANGUA – COTOPAXI – ECUADOR

- **Incumplida (●):** indicadores que registran cambios en la tendencia o cuyos valores reales se encuentran por debajo del valor esperado en la anualización.
- **Extemporánea (●):** indicadores de los cuales no se dispone de información actualizada.

5.3.2. Seguimiento a la implementación de los programas y/o proyectos

El seguimiento a las intervenciones de los PDOT consiste en la recolección de información relacionada con la ejecución presupuestaria y el avance físico de los programas y/o proyectos.

En caso de que el porcentaje de ejecución física o presupuestaria sea menor del 100%, se deben analizar las posibles causas y consecuencias de dicha situación. En este sentido, el seguimiento al cumplimiento de las intervenciones consistirá en:

(i). Análisis del avance físico o de cobertura de los programas y/o proyectos implementados:

comprende el análisis de porcentaje de avance físico o de cobertura de los programas y/o proyectos ejecutados en el año de análisis, a través de la comparación entre el avance del programa y/o proyecto presentado y la meta prevista para esta intervención en el mismo período, según las siguientes categorías:

Rangos del Porcentaje de avance físico y/o de cobertura	Categoría
De 85% y el 100%	Cumplida
De 70% y el 84,9%	Parcialmente Cumplida
De 0 a 69%	Incumplida

ELABORADO POR: EQUIPO TÉCNICO CONSULTOR

FUENTE: PLANIFICA ECUADOR-CAJA DE HERRAMIENTAS-SEGUIMIENTO Y EVALUACIÓN

Para definir la semaforización se debe realizar el cálculo de porcentaje de avance o de cobertura del programa y/o proyecto, según la siguiente fórmula:

Fórmula: Porcentaje de avance físico

$$PAF = \left(\frac{AMFi}{VMFi} \right) * 100$$

Dónde:

PAF: Porcentaje de avance físico

AMF: Avance real de la meta física en el año i



RAMÓN CAMPAÑA – PANGUA – COTOPAXI – ECUADOR

VMF: Valor de la meta física planificada para el año i

i: Año de análisis.

(ii). Análisis del avance presupuestario de los programas y/o proyectos implementados:

consiste en realizar un análisis entre el monto de la asignación presupuestaria para el programa y/o proyectos; y los valores devengados para el mismo período, según las siguientes categorizaciones:

Rangos del Porcentaje de avance físico y/o de cobertura	Categoría
De 85% y el 100%	Cumplida
De 70% y el 84,9%	Parcialmente Cumplida
De 0 a 69%	Incumplida

ELABORADO POR: EQUIPO TÉCNICO CONSULTOR

FUENTE: PLANIFICA ECUADOR-CAJA DE HERRAMIENTAS-SEGUIMIENTO Y EVALUACIÓN

A fin de que el proceso de seguimiento permita generar alertas oportunas, se sugiere que los análisis de ejecución presupuestaria y de avance físico o de cobertura de los programas y/o proyectos se realicen con una periodicidad mensual o trimestral.

Para definir la categoría se debe realizar el cálculo de porcentaje de avance presupuestario, según la siguiente fórmula:

Fórmula Porcentaje de avance presupuestario

$$AP = \frac{\text{Devengado anual}}{\text{Codificado final}} * 100$$

Dónde:

AP: Avance presupuestario

5.3.3. Análisis de la variación del indicador

Consiste en analizar e identificar las posibles causas y/o factores que han provocado las variaciones del indicador (p.ej. el número de programas y/o proyectos implementados por el gobierno autónomo descentralizado o por el Gobierno central, y todos aquellos problemas exógenos que podían influir en la tendencia del indicador en periodo de análisis).



RAMÓN CAMPAÑA – PANGUA – COTOPAXI – ECUADOR

5.3.4. Conclusiones y recomendaciones

El informe de seguimiento deberá incluir conclusiones con respecto de los resultados encontrados y recomendaciones sobre los problemas y nudos críticos identificados del análisis anterior.

5.3.5. Plan de acción

El plan de acción deberá especificar las acciones o correctivos a corto plazo que se implementarán en caso de presentar problemas en el cumplimiento de las metas o en la ejecución de sus programas y/o proyectos.

El plan de acción deberá considerar, al menos, las siguientes secciones:

I. Sección de planificación

Objetivo Estratégico del PDOT: identificar el objetivo estratégico del PDOT, al cual está vinculada la meta o el programa con estado incumplido o con avance menor a lo esperado.

Meta de Resultados del PDOT: identificar la meta de resultados que presenta problemas en su cumplimiento o la meta a la cual está vinculado el proyecto con estado incumplido o con avance menor a lo esperado.

Programa y/o Proyecto: identificar el programa con problemas en su cumplimiento, sean físicos o presupuestarios.

II. Problemática que no permitió alcanzar las metas

Descripción de los limitantes que no permitieron el cumplimiento de las metas o dificultaron la ejecución física y/o presupuestaria de las intervenciones como, por ejemplo, variabilidad de los recursos financieros o de personal, atrasos en los procesos de contratación, falta de precisión en la planificación, entre otros.

III. Estrategias y acciones de intervención

Descripción de una o varias estrategias, acciones o correctivos a corto plazo que se implementarán para revertir los resultados alcanzados.



RAMÓN CAMPAÑA – PANGUA – COTOPAXI – ECUADOR

5.4. ESTRATEGIAS DE PROMOCIÓN Y DIFUSIÓN DEL PDOT

Para la difusión del PDOT Parroquial es requerimiento en toda publicación que deberá llevar insertado obligatoriamente el logotipo institucional.

Las actividades de comunicación y difusión del PDOT, tienen como objetivo transmitir información contenida en el Plan a los ciudadanos, así como a entidades que tienen como competencia la planificación y el ordenamiento territorial.

La difusión se apoyará en la creación de materiales para alcanzar a los destinatarios mencionados con las siguientes actividades:

Diseño de piezas comunicativas:

- Folleto informativo para la población
- Resumen ejecutivo
- CD con presentación interactiva del PDOT Parroquial
- PDOT en formato PDF en la página WEB Parroquial
- Entrega oficial a entidades gubernamentales

Tabla 109: Estrategia de promoción y difusión del PDOT

Actividades	Grupo Objetivo	Responsable	Medios	Descripción	Especificaciones Técnicas
Folleto informativo para la población	Ciudadanía en general	Consultor	Impreso	Diseño, diagramación e impresión	Tamaño oficio
Resumen ejecutivo	Entidades Gubernamentales	Consultor	Impreso	Diseño, diagramación e impresión	Tamaño A4
CD con presentación interactiva del PDOT Parroquial	Ciudadanía en general	GAD Parroquial	Digital	Diseño, diagramación y reproducción en cd	PDF
PDOT en formato PDF en la página WEB Parroquial	Ciudadanía en general	GAD Parroquial	Digital	Diseño página WEB	PDF



RAMÓN CAMPAÑA – PANGUA – COTOPAXI – ECUADOR

Entrega oficial a entidades gubernamentales	Entidades Gubernamentales	GAD Parroquial	Digital	Envío de material de difusión del PDOT Parroquial	de PDF del
---	---------------------------	----------------	---------	---	------------

ELABORADO POR: EQUIPO TÉCNICO CONSULTOR

BIBLIOGRAFÍA

Campaña, G.-R. (2015). Ramon Campaña. Recuperado, de <http://ramoncampana.gob.ec/cotopaxi/>

S.N.I, (2019), Sistema nacional de información, recuperación, <https://online.desinventar.org/desinventar/#ECU-DISASTER> y, <http://indestadistica.sni.gob.ec/QvAJAXZfc/opendoc.htm?document=SNI.qvw&host=QVS@kukuri&anonymous=true><http://indestadistica.sni.gob.ec/QvAJAXZfc/opendoc.htm?document=SNI.qvw&host=QVS@kukuri&anonymous=true&bookmark=Document/BM37>

Culturales, (2018), recuperado de, https://issuu.com/eveliin4/docs/ayala_lima_mu_oz_paillacho_tambi_ma_y y <http://www.inpc.gob.ec/sistema-de-informacion-para-la-gestion-de-bienes-culturalesabaco>.

Político, (2019), recuperado decreto de creación, <https://www.cotopaxi.gob.ec/images/Documentos/memoria%20historica.pdf>

ESTUDIOS, G. (2015). Actualización del Plan de Desarrollo y Ordenamiento Territorial. Pangua. Recuperado <https://pangua.gob.ec/canton-pangua-2020/>

Clima recuperado de, <https://es.climate-data.org/america-del-sur/ecuador/provincia-de-cotopaxi/ramon-campana-180267/>

Servicio nacional de Gestión de Riesgos (2020) recuperado de, <https://online.desinventar.org/desinventar/#ECU-DISASTER>

AMIE , (2020) recuperado de, <https://ecuadorec.com/amie-archivo-maestro-instituciones-educativas-ingresar/>

INEC. (2010). Ecuador en Cifras. Recuperado el 30 de Julio de 2015, de <http://www.ecuadorencifras.gob.ec/censo-nacional-agropecuario/>

Espac, producción agropecuaria (2020) recuperado de, https://www.ecuadorencifras.gob.ec/documentos/web-inec/Estadisticas_agropecuarias/espac/espac-2018/Presentacion%20de%20principales%20resultados.pdf



RAMÓN CAMPAÑA – PANGUA – COTOPAXI – ECUADOR

Shapes. SENPLADES (Secretaría Nacional de Planificación y Desarrollo)

Secretaría técnica de Planificación 2019

Instituciones públicas que facilitaron la Información

- MAG. (DIRECCION PROVINCIAL AGROPECUARIA DE COTOPAXI)
- MINISTERIO DE SALUD PÚBLICA. DISTRITO SALUD 05D01- PANGUA.
- MINISTERIO DE EDUCACION. DISTRITO DE EDUCACION 05D03- PANGUA
- MINISTERIO DE INCLUSION ECONOMICA Y SOCIAL. DISTRITO LATACUNGA.
- MINISTERIO DE DESARROLLO URBANO Y VIVIENDA. DIRECCION PROVINCIAL.
- SUBCENTRO DE SALUD DE RAMON CAMPAÑA.
- MINISTERIO DEL AMBIENTE. DISTRITO LATACUNGA

Leyes Consultadas

- CONSTITUCION DE LA REPUBLICA DEL ECUADOR (Registro Oficial N° 449, modificada el 21-12-2015)
- CODIGO ORGANICO DE ORGANIZACION TERRITORIAL, AUTONOMIA Y DESCENTRALIZACION (Registro Oficial N° 303- modificado 29-12-2017).
- PLAN NACIONAL DE DESARROLLO 2017-2021 (Registro Oficial N° 306 del 22 de octubre de 2009)
- LEY FORESTAL Y DE CONSERVACIÓN DE ÁREAS NATURALES Y VIDA SILVESTRE (Registro Oficial No. 418 del 10 de septiembre de 2004).
- LEY DE PATRIMONIO CULTURAL CODIFICADA. (Registro Oficial No 465 del 19 de Noviembre del 2004).
- LEY ORGANICA DE SALUD (Registro Oficial Suplemento 423 de 22 de Diciembre del 2006)



GOBIERNO AUTÓNOMO DESCENTRALIZADO
DE RAMÓN CAMPAÑA

RAMÓN CAMPAÑA – PANGUA – COTOPAXI – ECUADOR



Asamblea de Participación Ciudadana

RESOLUCIÓN N° 001-CPLRC

Ramón Campaña, 14 de agosto del 2020

Que, de conformidad con el **Art.300.- Regulación de los consejos de planificación.-** del Código Orgánico de la Organización Territorial, Autonomía y Descentralización, señala que los Consejos de Planificación Participativa de los Gobiernos Autónomos Descentralizados participaran en el proceso de formulación, seguimiento y evaluación de sus planes y emitirán resolución favorable sobre las prioridades estratégicas de desarrollo como requisito indispensable para su aprobación ante el órgano legislativo correspondiente.

Art. 71.- Obligatoriedad del presupuesto participativo. - de la Ley Orgánica de Participación Ciudadana, indica que es deber de todos los niveles de gobierno formular los presupuestos anuales articulados a los planes de desarrollo en el marco de una convocatoria abierta a la participación de la ciudadanía y de las organizaciones de la sociedad civil; asimismo, están obligadas a brindar información y rendir cuentas de los resultados de la ejecución presupuestaria. El incumplimiento de estas disposiciones generará responsabilidades de carácter político y administrativo. Y

Art. 241.- Participación ciudadana en la aprobación del anteproyecto de presupuesto. - del COOTAD, indica que: El anteproyecto de presupuesto será conocido por la asamblea local o el organismo que en cada gobierno autónomo descentralizado se establezca como máxima instancia de participación, antes de su presentación al órgano legislativo correspondiente, y emitirá mediante resolución su conformidad con las prioridades de inversión definidas en dicho instrumento. La resolución de dicho organismo se adjuntará a la documentación que se remitirá conjuntamente con el anteproyecto de presupuesto órgano legislativo local.

DIRECCIÓN: AVENIDA EL CORAZÓN CALLE PRINCIPAL S/N, FRENTE AL COLEGIO " WALTER HIMMELMAN"
CELULAR: 0999009747 - TELEFAX: (03) 2258 - 018
CORREOS ELECTRÓNICOS: mayrahurtado08@hotmail.com/wilsongonzaloamoresamores@yahoo.com/
info@ramoncampaña.gob.ec



GOBIERNO AUTÓNOMO DESCENTRALIZADO
DE RAMÓN CAMPAÑA

RAMÓN CAMPAÑA – PANGUA – COTOPAXI – ECUADOR



En base a los art. Citado y en cumplimiento de los mismos, que la asamblea parroquial Rural de Ramón Campaña y una vez analizado las prioridades de la parroquia:


Resuelve:

Emitir su Resolución De Validación del Plan de Desarrollo y Ordenamiento Territorial de la Parroquia Rural de Ramón Campaña.

Sr. Julio Suarez
**MIEMBRO DEL CONSEJO DE
PLANIFICACION DEL GAD RAMÓN
CAMPAÑA**



Sr. Alfonso Quishpe
**MIEMBRO DEL CONSEJO DE
PLANIFICACION DEL GAD RAMÓN
CAMPAÑA**



Sra. Jenny Cruz
**MIEMBRO DEL CONSEJO DE
PLANIFICACION DEL GAD RAMÓN
CAMPAÑA**



GOBIERNO AUTÓNOMO DESCENTRALIZADO
DE RAMÓN CAMPAÑA
RAMÓN CAMPAÑA – PANGUA – COTOPAXI – ECUADOR



RESOLUCION N° 002-JP


Ramón Campaña, 14 de agosto del 2020


Que de conformidad con el Art. 67 del COOTAD, Atribuciones de la Junta Parroquial Rural. - A la junta parroquial rural le corresponde: b) Aprobar el plan parroquial de desarrollo y el de ordenamiento territorial formulados participativamente con la acción del consejo parroquial de planificación y las instancias de participación, así como evaluar la ejecución.

En base al art. Citado y en cumplimiento del mismo, que la junta parroquial rural de Ramón Campaña:

Resuelve:

LA APROBACION Y PUESTA EN VIGENCIA DEL Plan de DESARROLLO y ORDENAMIENTO TERRITORIAL DE LA Parroquia Rural de RAMON CAMPAÑA.


Sr. Wilson Amores Amores
PRESIDENTE DEL GADRC.


Sra. Mayra Hurtado Viteri
SECRETARIA DEL GADRC


DIRECCIÓN: AVENIDA EL CORAZÓN CALLE PRINCIPAL S/N, FRENTE AL COLEGIO "WALTER HIMMELMAN"
CELULAR: 0999009747 - TELEFAX: (03) 2258 - 018
CORREOS ELECTRÓNICOS: mayrahurtado08@hotmail.com/wilsongonzaloamoresamores@yahoo.com/
info@ramoncampaña.gob.ec




GOBIERNO AUTÓNOMO DESCENTRALIZADO
DE RAMÓN CAMPAÑA

RAMÓN CAMPAÑA – PANGUA – COTOPAXI – ECUADOR






Sra. Blanca Ticselema
VOCAL DEL GADRC



Sr. Marco Rivera
VOCAL DEL GADRC



Sr. Jaime Chimborazo
VOCAL DEL GADRC



Sr. Patricio Toepanta
VOCAL DEL GADRC



DIRECCIÓN: AVENIDA EL CORAZÓN CALLE PRINCIPAL S/N, FRENTE AL COLEGIO " WALTER HIMMELMAN"

CELULAR: 0999009747 - TELEFAX: (03) 2258 - 018

CORREOS ELECTRÓNICOS: mayrahitado08@hotmail.com/wilsongonzaloamoresamores@yahoo.com/



Asamblea de Participación Ciudadana

RESOLUCION N° 002-CPLRC

Ramón Campaña, 14 de agosto del 2020

Que de conformidad con el **Art.300.- Regulación de los consejos de planificación.-** del Código Orgánico de la Organización Territorial, Autonomía y Descentralización, señala que los Consejos de Planificación Participativa de los Gobiernos Autónomos Descentralizados participaran en el proceso de formulación, seguimiento y evaluación de sus planes y emitirán resolución favorable sobre las prioridades estratégicas de desarrollo como requisito indispensable para su aprobación ante el órgano legislativo correspondiente.

Art. 71.- Obligatoriedad del presupuesto participativo. – de la Ley Orgánica de Participación Ciudadana, indica que es deber de todos los niveles de gobierno formular los presupuestos anuales articulados a los planes de desarrollo en el marco de una convocatoria abierta a la participación de la ciudadanía y de las organizaciones de la sociedad civil; asimismo, están obligadas a brindar información y rendir cuentas de los resultados de la ejecución presupuestaria. El incumplimiento de estas disposiciones generará responsabilidades de carácter político y administrativo. Y

Art. 241.- Participación ciudadana en la aprobación del anteproyecto de presupuesto. – del COOTAD, indica que: El anteproyecto de presupuesto será conocido por la asamblea local o el organismo que en cada gobierno autónomo descentralizado se establezca como máxima instancia de participación, antes de su presentación al órgano legislativo correspondiente, y emitirá mediante resolución su conformidad con las prioridades de inversión definidas en dicho instrumento. La resolución de dicho organismo se adjuntará a la documentación que se remitirá conjuntamente con el anteproyecto de presupuesto al órgano legislativo local.

DIRECCIÓN: AVENIDA EL CORAZÓN CALLE PRINCIPAL S/N, FRENTE AL COLEGIO *. WALTER HIMMELMAN*

CELULAR: 0999009747 - TELEFAX: (03) 2258 - 018

CORREOS ELECTRÓNICOS: mayrahurtado08@hotmail.com/wilsongonzaloamoresamores@yahoo.com/

info@ramoncampaña.gob.ec



**GOBIERNO AUTÓNOMO DESCENTRALIZADO
DE RAMÓN CAMPAÑA**

RAMÓN CAMPAÑA - PANGUA-COTOPAXI - ECUADOR



En base a los art. Citados y en cumplimiento de los mismos, que la **Asamblea de Participación Ciudadana** de Ramón Campaña y una vez analizado las prioridades de la parroquia:

Resuelve:

EMITIR SU RESOLUCIÓN FAVORABLE PARA LA APROBACIÓN Y PUESTA EN VIGENCIA DEL PLAN DE DESARROLLO Y ORDENAMIENTO TERRITORIAL DE LA PARROQUIA RURAL DE RAMÓN CAMPAÑA.

Sr. Wilson Amores
PRESIDENTE DEL GADP RAMÓN CAMPAÑA

Lic. Wilson Guzmán
DIRECTOR U.E. RAMÓN CAMPAÑA

Dra. Nathalia Mera
MEDICO DEL SUB CENTRO DE SALUD

Sr. WILSON ÁVALOS
REPRESENTANTES DE LA ASAMBLEA CIUDADANA

Sr. CESAR ACURIO
REPRESENTANTES DE LA ASAMBLEA CIUDADANA

Sr. Ángel Chimborazo
**REPRESENTANTE DEL GRUPO VULNERABLE
DE LA PARROQUIA RAMÓN CAMPAÑA**

DIRECCIÓN: AVENIDA EL CORAZÓN CALLE PRINCIPAL S/N, FRENTE AL COLEGIO " WALTER HIMMELMAN"

CELULAR: 0999009747 - TELEFAX: (03) 2258 - 018

CORREOS ELECTRÓNICOS: info@ramoncampaña.gob.ec /mayrahurtado08@hotmail.com